



MATERIA. TALLER DE TRABAJO FINAL INTEGRADOR

TEMA:

**EL AMBIENTE OPERACIONAL EN LAS MISIONES DE
PAZ**

TÍTULO:

**LA INFLUENCIA DEL AMBIENTE OPERACIONAL EN EL
BATALLÓN CONJUNTO ARGENTINO DESPLEGADO EN HAITÍ.**

AUTOR: My MARCELO LOPEZ ROMERO

Año 2014

RESUMEN

A fines del año 2002, Haití enfrentaba una crisis de inestabilidad social grave, y ante esto la comunidad internacional comenzó a buscar una salida de esta situación. Durante el mes de febrero de 2004, la crisis alcanzó su punto crítico. Esta sucesión de eventos desafortunados culminó el día 29, cuando el presidente Aristide renunció a su cargo. Esto coincide con la Fuerza Interina Multinacional, integrada por tropas de Estados Unidos, Francia y Canadá, bajo la orden del Consejo de Seguridad de las Naciones Unidas, se desplegó en territorio Haitiano.

Su rol consistía en mantener el nivel de violencia de manera tolerable, evitando que el caos se generalizara en todo el país. Inmediatamente se inició una detallada planificación de una misión de estabilización enmarcada en el Capítulo VII de la Carta de las Naciones Unidas.

La situación en Haití seguía siendo de una precaria estabilidad. Con el asesoramiento de consejeros internacionales designados por las Naciones Unidas, el presidente del Tribunal Supremo, Boniface Alexandre, asumió la presidencia de la nación, y el General Latouche ocupó el cargo de primer ministro.

El 30 de Abril de 2004, el Consejo de Seguridad aprobó, a través de la resolución 1542, la misión de la Naciones Unidas para la Estabilización de Haití. Su misión principal es la de mantener un ambiente seguro y estable, que permita al país, volver a la normalidad institucional, restablecer los derechos humanos y realizar elecciones libres y democráticas. Las Fuerzas Armadas Argentinas se encuentran desplegadas allí desde entonces.

El presente trabajo tiene por finalidad investigar y demostrar de qué manera las características geofísicas de la nación haitiana, interfieren en el quehacer diario de las tropas argentinas y determinar si el soldado argentino comprende la compleja situación social existente y cuál es el nivel de aceptación e integración en el intercambio cultural que ocasiona un escenario tan ajeno a la cultura nacional argentina.

Los dos capítulos que constituyen este trabajo demuestran cómo y porque el ambiente geográfico y la cultura de Haití influyen de manera determinante en las operaciones que ejecutan las tropas argentinas en la Misión de Estabilización de la Paz.

PALABRAS CLAVES

Ambiente operacional, Misiones de Paz, Haití, ambiente geográfico, integración a la sociedad.

CONTENIDO	PAGINA
Contenidos Preliminares	
Resumen	i
Palabras Claves	ii
Tabla de Contenidos	iii
Contenidos Centrales	
Introducción	1-4
Capítulo 1 El factor fisiográfico de Haití y su influencia en las operaciones	
Sección 1- Morfografía	5-8
Sección 2- Hidrografía	8-10
Sección 3 – Litoral y Costas	10-11
Sección 4- Clima	11
Conclusiones Parciales	12-13
Capítulo 2 La geografía Humana y su influencia en las operaciones	
Sección 1- Introducción	14
Sección 2- Historia	15-20
Sección 3- Religión	21-22
Conclusiones Parciales	23
Conclusiones Finales	24-26
Bibliografía y Recursos Digitales	27-28
ANEXOS	
Anexo 1 Entrevistas a los Jefes de Compañía de Infantería	30-32
Anexo2 Matriz de Entrevistas	33-34

Introducción

Desde el año 2004 y debido a la fluctuante situación social que reinaba en la República de Haití, caracterizada por recurrentes estallidos sociales y constantes problemas económicos, la Organización de las Naciones Unidas, desplegó en este país, una misión militar, compuesta por integrantes de las fuerzas armadas de países miembros, con la finalidad de restituir, aun con empleo de la fuerza, el orden y la estabilidad social en este territorio.

El 30 de Abril de 2004, el Consejo de Seguridad aprobó, a través de la resolución 1542, la Misión de la Naciones Unidas para la Estabilización de Haití (MINUSTAH). Su misión principal es la de mantener un ambiente seguro y estable, que permita al país, volver a la normalidad institucional, restablecer los derechos humanos y realizar elecciones libres y democráticas. Las Fuerzas Armadas Argentinas se encuentran desplegadas allí desde entonces, y participa en un nuevo ambiente operacional al igual que los demás integrantes de esta misión.

Cuando se refiere al ambiente operacional, la doctrina del Ejército Argentino, desarrolla y explica conceptualmente que existe una afectación directa sobre las actividades que ejecutan las tropas, su composición, su estructura y su equipamiento. Sin embargo, la influencia del ambiente operacional en las misiones de paz no es un tema que se haya profundizado en la doctrina militar argentina, el reglamento de la conducción para el instrumento militar terrestre, explica el ambiente operacional sobre la ejecución de operaciones de guerra, razón por la cual es necesario integrar estos conceptos con los procedimientos de las tropas en este tipo de misiones. Este párrafo de alguna manera señala la importancia de analizar este tema.

La ejecución de operaciones militares de paz bajo el mandato de las Naciones Unidas no es ajena a la influencia del ambiente operacional, particularmente si se refiere a un país como Haití, ubicado geográficamente en el Caribe. El presente trabajo tiene por finalidad investigar de qué manera las características geofísicas de la nación haitiana, interfieren en el quehacer diario de las tropas argentinas y determinar si el soldado argentino ha entendido la compleja situación social existente y cuál es el nivel de aceptación e integración en el intercambio cultural que ocasiona un escenario tan ajeno a la cultura nacional argentina.

Quien ha desarrollado esta temática es el General del Ejército de Chile, Augusto Pinochet Ugarte en su libro “Geografía Militar, Interpretación militar de los factores geográficos”, el cual hace una extensa descripción de como el ambiente geográfico puede incidir en el desarrollo de operaciones militares, en el que abarca aspectos referidos a la situación espacial de un país con respecto al mundo, la influencia de la fisiografía, de la hidrografía, de la geografía humana, que permite entender y analizar cómo deben prepararse las tropas para la ejecución de operaciones militares en una zona ajena a la de su origen.

José María López Ayala, también ha estudiado detalladamente como la geografía de una determinada zona actúan sobre las operaciones militares en su obra “Los Factores Geográficos y su influencia militar.

Es de destacar que el inesperado terremoto ocurrido en enero de 2010, que dejó un saldo de miles de muertos y heridos, y las permanentes tormentas tropicales que azotan a este país han dejado registros que permiten su estudio sobre la preparación psicológica de las tropas que se desempeñan allí.

Sobre la situación actual de la Misión de Naciones Unidas para la Estabilización de Haití (MINUSTAH), se encuentra ampliamente desarrollada en la página web de la misión. Esta información es de importancia para comprender como se desarrollan las operaciones bajo el mandato de las Naciones Unidas.

El Ministerio de Defensa Argentino, también proporciona información en su página web, sobre la participación de las fuerzas armadas argentinas en esta misión.

Si bien, el ambiente operacional abarca varios aspectos de interés, este trabajo se focaliza en profundizar sobre los aspectos geográficos, puntualmente, en lo referente a la fisiografía de Haití, y a su geografía humana, puesto que estas son dos características importantes que debe conocer un comandante cuando necesite operar en este ambiente particular, pero no se avanzará en la influencia de la política, la estrategia nacional y militar, en las características de la lucha, en los sistemas de armas que pueden emplearse y en el marco de la conducción militar, que también son aspectos incluyentes pero que deben ser analizados en otros trabajos.

Para poder profundizar en esta temática se plantea el siguiente interrogante, ¿Cómo influye el ambiente geográfico en las tropas argentinas desplegadas en Haití?

Se espera que con el análisis de los factores fisiográficos y sociales, se pueda hacer una primera aproximación, al complejo sistema de influencias que significa, la ejecución de misiones de paz, en escenarios ajenos al país de origen de las tropas y dar inicio a un desarrollo mayor de esta temática, de manera que en el futuro pueda ser integrada a la doctrina de las fuerzas armadas argentinas.

Mediante el estudio de la influencia de la geomorfología y la estructura social de Haití se busca brindar un aporte a la doctrina del nivel operacional que permita entender, a través de la integración de la información disponible y de las experiencias obtenidas a lo largo de diez años de despliegue en este país, como actúan estos factores en el desempeño de las fuerzas conjuntas que operan en este escenario extra continental, en el marco de una misión para la estabilización de la paz, bajo mandato de la Organización de las Naciones Unidas.

Al ser el nivel operacional el articulador entre la estrategia y la táctica, este aporte brinda la posibilidad de tener capacidad crítica para desarrollar su accionar en misiones similares.

El trabajo se desarrolla principalmente partiendo del análisis de la información disponible, contando para ello con la doctrina y bibliografía actualizada utilizando un método descriptivo, cualitativo, buscando integrar las definiciones volcadas en los conceptos doctrinarios actuales de nuestras fuerzas armadas con los métodos empleados por las Naciones Unidas para el desarrollo de misiones de paz.

Se realizan entrevistas a personal participante de la misión, que concurrieron en diferentes años, para obtener datos objetivos de cómo fue la evolución en la integración con la comunidad haitiana, y la experiencia real en la ejecución de actividades operacionales en este entorno geográfico con el fin de que sirvan para la concreción de la propuesta de esta investigación.

El objetivo que propone esta investigación es explicitar de qué manera la geografía particular y el entorno social de Haití, influyen en el desempeño de las tropas argentinas

que participan de la MINUSTAH en ese país y como objetivos particulares se establecieron, analizar la fisiología de Haití y su influencia en el desempeño de las tropas argentinas desplegadas en la MINUSTAH y describir a la población haitiana en relación a las prácticas culturales, estrato social, y la relación con el soldado argentino.

La hipótesis preliminar propone que la geomorfología de Haití caracterizada por grandes centros urbanos en su litoral marítimo e importantes cordones montañosos en el centro de su territorio, el clima y su ubicación espacial en el Caribe incide en la preparación de los soldados que deban realizar operaciones en este lugar.

El conocimiento de la cultura, la religión, la idiosincrasia y las costumbres de Haití puede favorecer a una mayor integración de los integrantes de las fuerzas armadas argentinas y los haitianos.

El trabajo se estructura en dos capítulos, en el primero se desarrollan los aspectos relacionados a la geografía física de Haití y en el segundo capítulo se aborda un análisis, sobre la geografía humana de los habitantes y se los relaciona con las conductas sociales de los soldados argentinos.

Capítulo 1

El factor fisiográfico de Haití y su influencia en las operaciones

En este capítulo se exponen los factores fisiográficos de Haití analizándolos en su entorno estático con algunos aportes de la geografía dinámica para deducir la influencia en el desarrollo de las operaciones realizadas por las tropas argentinas, desplegadas en la MINUSTAH.

Los factores geofísicos, son aquellas características particulares propias del terreno que compone un país. En este conjunto de factores se incluye, la morfografía, referida a los cordones montañosos, pasos principales y cotas, a los valles y centros poblados de un territorio; la hidrografía, ya sea continental, u oceánica, a el clima, a las temperaturas, las presiones atmosféricas, los vientos, la humedad del aire, las diferentes épocas del año, la vegetación y la influencia de estos en las personas, por último las características del suelo.

El factor fisiográfico se puede estudiar desde dos puntos de vista, uno como forma de geografía descriptiva, donde se exponen las formas de la corteza terrestre, los ríos, los mares, etc y otro como forma de geografía dinámica analizando las diferentes fuerzas que actúan sobre la tierra y que mantienen una lenta pero continua transformación.

Sección 1

Morfografía

La morfografía, según la definición de la Enciclopedia Britannica consiste en

“...Descripción de las formas de la superficie terrestre...”¹

es decir se enfoca en el estudio de las formas de la superficie de una determinada región geográfica, su influencia en las operaciones como parte del ambiente operacional y fue destacada por el General Pinochet en su obra “Geografía Militar Interpretación militar de los factores geográficos”

“...La morfografía terrestre influye en la guerra y en las operaciones según las características que ella presente (tierras planas, tierras onduladas y abruptas) y según la altura donde este escenario se ubique (tierras bajas medias o altas). Esta

¹ <http://www.britannica.es/html/ES/products-moderna.html>

combinación de características con altitud, afecta la actividad militar en diferente forma... ”²

Tierras Altas

La morfografía de Haití, posee un relieve muy accidentado que constituye uno de los principales condicionamientos naturales en la vida del país, ya que debido a su disposición fracciona y dificulta las comunicaciones interiores, presenta un relieve muy variado, montañoso, escarpado, con pequeñas planicies y valles costeros. Está caracterizado por las diferentes ramificaciones de la sierra del Cibao, continuación de la República Dominicana; por la rica articulación del litoral y las particularidades de las diferentes islas que integran su territorio.

“...La morfología de la isla es la más complicada en las Antillas, pues en su relieve alternan numerosas montañas y depresiones...”³

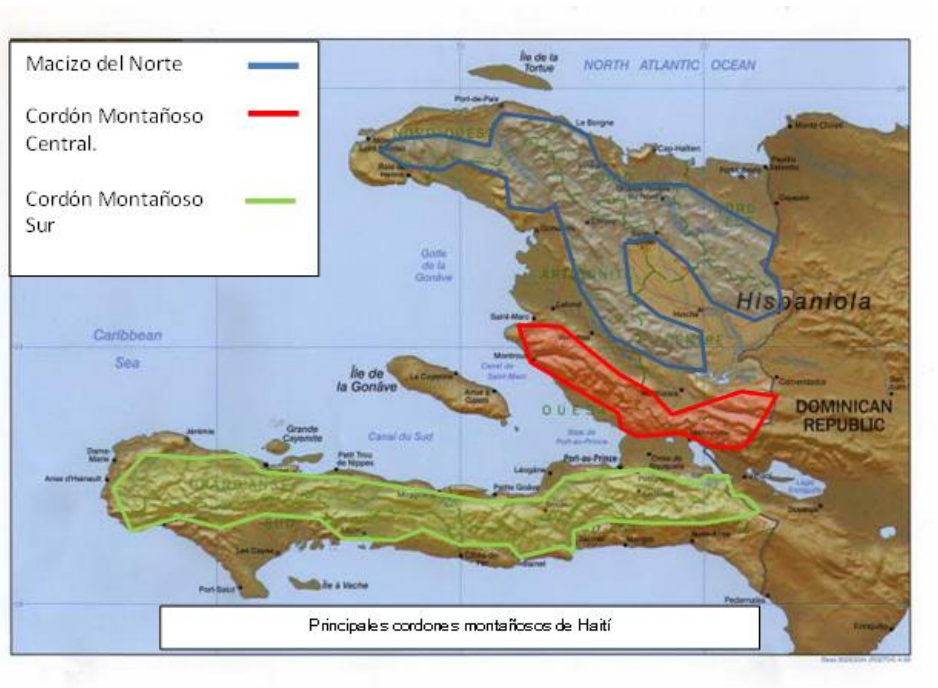
Comenzando desde el Norte hacia el Sur el principal cordón montañoso es el de los Macizos del Norte, alcanzando alturas, en sus picos más altos de 1400 metros de altitud, que junto con el cordón central forman parte de la cordillera principal de La Española. Descendiendo hacia el extremo Sur del país se encuentra el cordón montañoso Sur que posee picos que alcanzan alturas de hasta 1800 metros, como las *Montagnes Noires* y las *Montagnes du Trou d'Éau* de 1475 metros

Resumiendo, y para facilitar la comprensión del lector, podemos decir, que desde el Norte hacia el Sur se extienden tres líneas de cadenas montañosas; el macizo del Norte, con alturas entre los 1200 y 1500 metros extendiéndose en sentido descendente hacia la península de *Mole de Saint Nicolás*, una cadena montañosa central constituida por una serie de macizos independientes destacándose las montañas de *Trou d' Eau*, las montañas de *Matheux* y las montañas *Negras* y por último el cordón montañoso que se ubica en la *Península del Tiburón*, con las cumbres más elevadas de Haití, tales como *La Salle* de 2680 metros y *Macaya* de 2255 metros.

² Grl Pinochet Ugarte, Augusto, Geografía Militar Interpretación militar de los factores geográficos, Instituto Geográfico Militar de Chile, Santiago, 1967

³ http://www.canalsocial.net/ger/ficha_GER.asp?id=6614&cat=geografia. 19 Mayo 2013

Gráfico Nro 1: Principales cordones montañosos de Haití.



Fuente: De versión propia, sobre mapa extraído del sitio <http://www.haiti-live.com/>

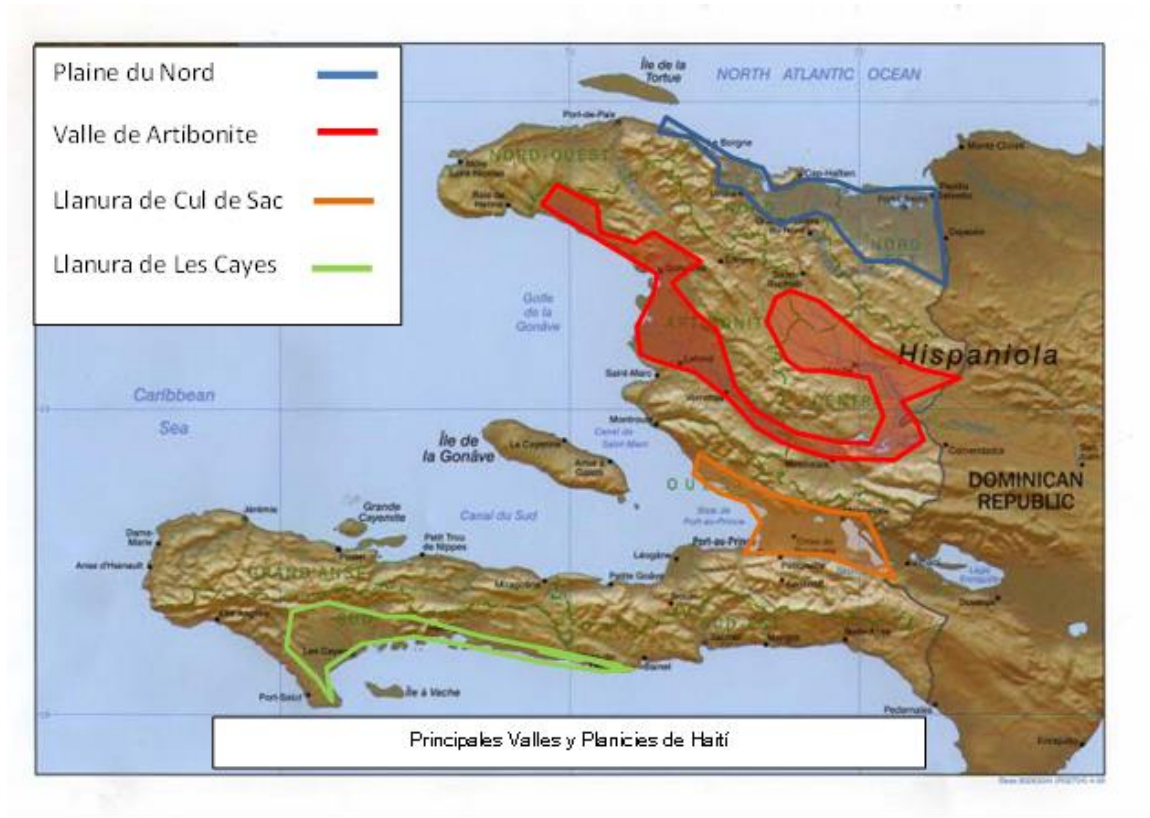
Tierras Bajas

Las llanuras haitianas, son las zonas más habitadas. Hacia el Norte se encuentra una estrecha y fértil llanura litoral, llamada *Plaine du Nord*, donde se ubican algunas pequeñas ciudades tales como *Cap Haïtien*, *San Louis du Nord*, *Port de Paix* y *Bombardopolis*. Esta llanura litoral tiene un ancho entre 5 y 20 kilómetros y una extensión de 935 kilómetros cuadrados, limitando hacia el Sur con el macizo del Norte. En el centro se encuentran llanuras más extensas, una litoral, también conocida como Valle del *Artibonite*, desde la ciudad de *Gonaïves* hasta la costera *Saint Marc* y otra hacia el Este, con su parte central en la ciudad de *Hinche*, intersección de las rutas 3, 306 y 308, prolongándose hacia el Valle Dominicano de San Juan, con una anchura de 15 a 40 kilómetros. Un poco más al Sur encontramos la llanura de *Cul de Sac* de 30 kilómetros desde la bahía de *Port au Prince* hasta el lago *Étang Saumatre*. En esta llanura se encuentra la capital del país Puerto Príncipe. En el extremo Sur la llanura más importante es la de *Les Cayes* con un ancho de 20 kilómetros y provista de fértiles y regadas tierras.

“...Al norte, la fértil llanura de *Cap-Haïtien*, que abarca una extensión de 935 km², limita al S con el macizo del Norte, la cadena montañosa más importante del país. La meseta central es una región deprimida que se sitúa entre el macizo del Norte y

las montañas Negras, cordillera que ocupa el centro de Haití con una altitud máxima de 1700 m. El Valle del río Artibonite cruza el territorio de SE a NO y, a través del delta que forma en su desembocadura, se unen las penínsulas S y NO... ”⁴

Grafico Nro 2: Principales Valles y Planicies de Haití



Fuente: De versión propia, sobre mapa extraído del sitio <http://www.haiti-live.com/>

Sección 2

Hidrografía

En el centro, el sistema fluvial más importante de Haití es el Río *Artibonite*, que nace en la en el Río *Macasia* en la República Dominicana y atraviesa transversalmente la región central del País, desde la frontera hasta *Grand –Saline* desembocando en el Golfo de la Gonave, recorriendo un curso de 320 kilómetros. Un poco más al Sur atravesando la ciudad de Puerto Príncipe se encuentra el Río *Grise*

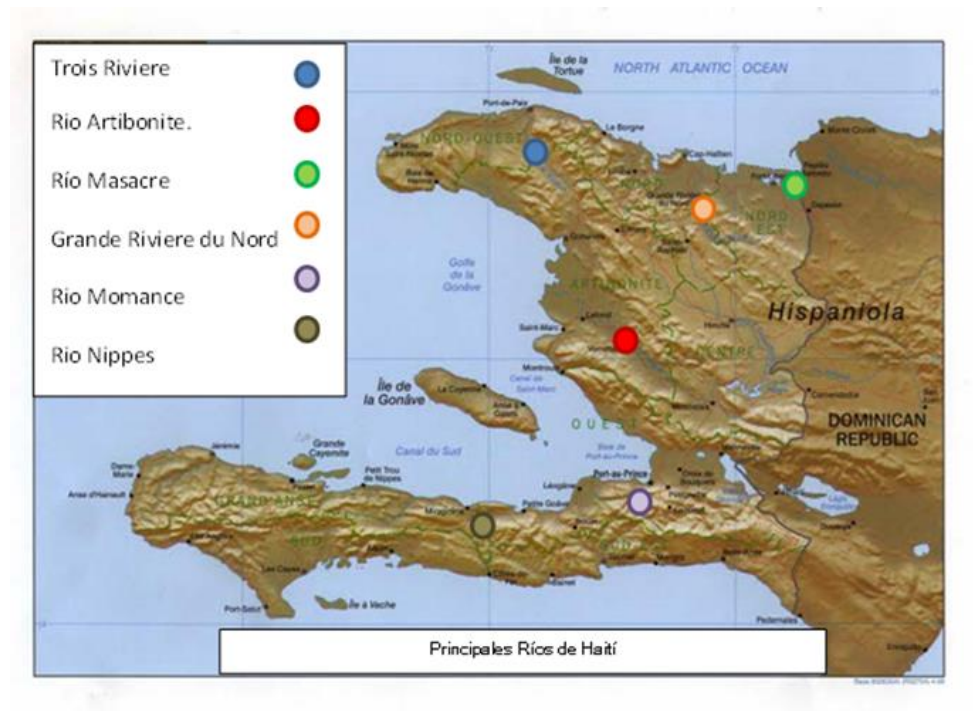
⁴ http://www.natureduca.com/geog_paises_haiti.php

Al Norte podemos encontrar como sistemas fluviales importantes el Río Masacre, límite fronterizo entre Haití y República Dominicana desaguardo en la Bahía del Manzanillo, más hacia el Noroeste podemos encontrar, el Río *Trou du Nord*, el *Grand Riviere du Nord*, el *Río du Limbe*, el Río de *Port Margot*, el río de *Borgne*, el Río *Saint Louis du Nord* y los *Trois Rivières* todos ellos situados entre el masizo del norte desembocando en el Océano Atlántico.

Hacia el Sur y volcando sus aguas en el golfo de Gonáve, desde la cordillera Meridional correspondiente a la península del Sudoeste de Haití, se encuentran los siguientes ríos, que corren de Sur hacia el Norte: el Río *Léogane o Momance*, el Río *Nippes* y el Río *La Digue*. Hacia el mar Caribe, desde las mismas cordillera y península, corren de Norte al Sur el *Grande Rivière de Jacmel*, el *Cavaillon* y *L'Ilet* en *Les Cayes*.

En general, los ríos y el sistema fluvial de Haití tienen mayor caudal en la época lluviosa, o sea, desde abril a junio y de octubre a diciembre.

Gráfico Nro 3: Principales Ríos de Haití



Fuente: De versión propia, sobre mapa extraído del sitio <http://www.haiti-live.com/>

El mayor lago de Haití es el *Étang Saumâtre*, ubicado en el valle de *Cul-de-Sac* en el centro del país, 28 kilómetros al Este de *Port-au-Prince*, ocupando una superficie aproximada de 16 kilómetros de largo por 4 kilómetros de ancho, sus aguas son salobres y albergan una variada fauna silvestre, un poco más al Oeste, se encuentra otro lago más

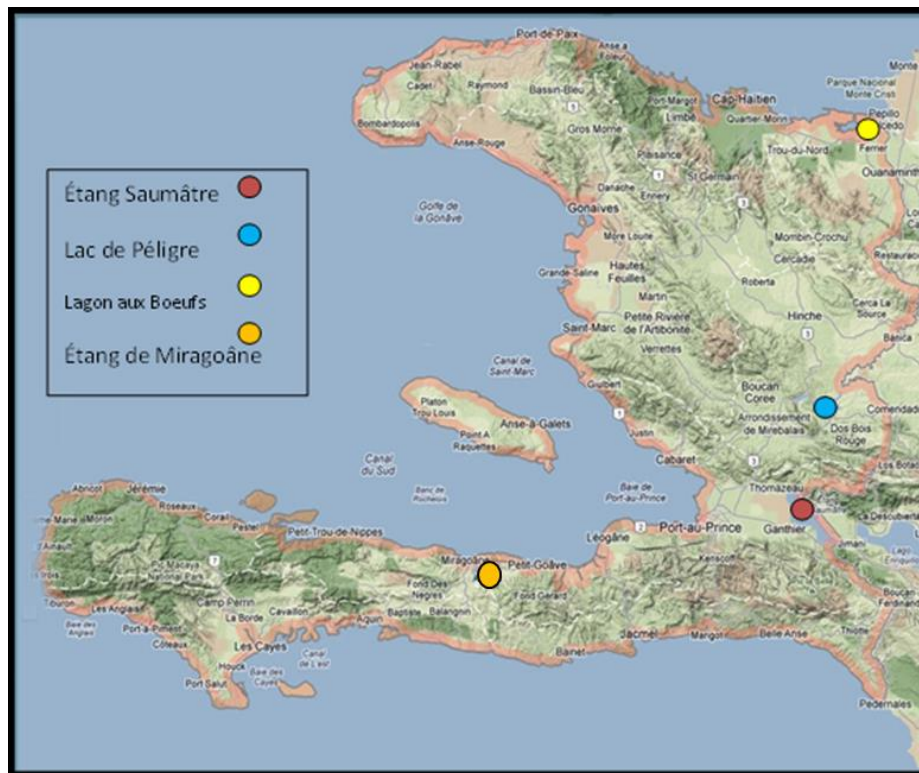
pequeño, llamado *Trou Caïman*, también es de agua salada y su superficie aproximada es de 16 kilómetros cuadrados.

Hacia el Norte de este, se encuentra el lago de *Péligre*, siendo el segundo más importante en tamaño de Haití. Este lago es artificial, y fue creado como resultado de la presa hidroeléctrica de *Péligre* entre el año 1956 y 1957

En el extremo Norte y al Este de *Fort Liberte*, se encuentra la *Lagon aux Boeufs*, una pequeña laguna salobre que se puede considerar como una extensión natural de las Siete Hermanos - Laguna Saladillo y la Laguna Salinas de la República Dominicana.

Finalmente y hacia el Sur del país se encuentra el *Étang de Miragoâne*, en el departamento del Oeste, cercano a la ciudad de *Miragoâne*.

Grafico Nro 4 : principales Lagos y Lagunas de Haití



Fuente: De versión propia, sobre mapa extraído del sitio <http://www.haiti-live.com/>

Sección 3

Litoral y Costas

Las costas en general presentan difícil acceso desde el mar excepto en las bahías donde se encuentran algunas playas de arenas blancas, coexistiendo con una abundante variedad de arrecifes coralinos y numerosas islas adyacentes. En la

Costa Norte sobresalen las bahías de *Fort Liberte*, *Cap Haitien*, *de Caracol* y *Acul*.

Hacia el Oeste Entre *Bombardopolis* y *Leogâne* se extiende el Golfo de la *Gonave*, con costas bajas, sectores de playas y profundas entradas como las Bahías de *Gonaives*, *Saint Marc* y *Port au Prince*.

Finalmente hacia el Sur sobre la península del *Tiburón* vuelven a predominar las costas escarpadas y se encuentran las bahías de *Les Cayes*, *Aquin* y *Jacmel*.

Las principales islas haitianas son la de la *Tortuga*, en la costa Noroeste, las de *Gonave*, Grande y Pequeña, de *Cayemite* en el Golfo de la *Gonave* y la de *Vache* en el litoral Sudeste

Sección 4

Clima

La Republica de Haití tiene un clima tropical, con dos estaciones de lluvias. Las precipitaciones son especialmente fuertes en las montañas, que sirven de barrera natural y la protegen de los vientos alisios. Las temperaturas, son elevadas y se mantienen constantes durante todo el año, con máximas en verano de 34 grados Celsius y 30 grados Celsius en invierno

La estación más lluviosa se extiende de abril a junio y de octubre a diciembre, y con frecuencia el país es azotado por tormentas tropicales y ciclones.

La temperatura media mensual es siempre superior a los 18° durante todos los meses, con máxima en la media de julio a agosto y mínima en la media de enero; solo en las tierras altas del Norte y Centro se registran temperaturas inferiores en invierno debido a la altura sobre el nivel del mar.

*“...Por encima de los 500 metros la temperatura desciende 4 o 5 grados y a partir de los 1500 metros son frecuentes las heladas...”*⁵

Las lluvias de verano son producidas generalmente por las corrientes de vientos alisios que circulan de Noreste a Sureste, y se complementan con los ciclones y huracanes propios del Mar Caribe, principalmente en otoño. En la región Norte y durante el invierno las lluvias son ocasionadas por la llegada de masas de aire frío que chocan con los cordones montañosos situados allí. Como consecuencia de la convección ascendente que afecta a las masas de aire que atraviesan el país, la precipitación es más copiosa en las laderas que miran al norte y nordeste, y de

⁵ Gran Enciclopedia del Mundo, Durvan Ediciones, Bilbao España, Pag 10-039 Año 1967

menos importancia en las que se orientan al sur y sudoeste, con excepción del declive sur de los macizos de la península del sudoeste.

“...Las precipitaciones anuales favorecen las regiones del Sur, de la Grand-Anse y del Sur de la Meseta Central con una altura pluviométrica media de 3,000mm. Por el contrario las regiones del Noroeste y del Noreste no reciben sino 400mm de lluvia por año...”⁶

“... El conjunto de los datos mencionados explica por qué el clima tropical con intensa lluvia en verano se presenta en la península del Sudoeste; el tropical con lluvia en verano , en más de la mitad del territorio de La Española, y el seco estepario cálido con escasa lluvia en verano, en el departamento de Gonáve....”⁷

Conclusiones Parciales

Los países montañosos, como es el caso que nos ocupa, tienen una importante influencia en el desarrollo de las operaciones militares, porque requiere experiencia previa en este ambiente. Requiere adaptación y exige un conocimiento detallado del terreno para poder orientarse y navegar ya que el tránsito en estos lugares se limita a senderos y pasos restringidos a sus características particulares.

Este escenario particular, y desde el punto de vista del área de personal, influye en la ejecución de las tareas y actividades de sanidad, especialmente para la evacuación de heridos, ya que demanda grandes esfuerzos para el traslado de heridos, pues solo se accede caminando, desde la zona montañosa hacia los lugares de atención sanitaria, además se suma a esta complejidad, la dificultad para establecer enlace radioeléctrico con las bases, en caso de surgir la necesidad de solicitar socorro o evacuación aérea, producto de las características propias de la montaña.

En tanto las llanuras, como áreas de mayor habitabilidad influirán en las operaciones, demandando una gran preparación para operar en ambiente urbano. El principal riesgo que impone al soldado argentino, es su escasa preparación en combate en localidades, por lo que se deberá incrementar su preparación previa en el lugar de concentración final.

En cuanto al clima, este factor también tiene una gran influencia en las operaciones ya que en las más altas alturas es notable el descenso de la temperatura, lo cual implica una amplia variación térmica, que puede llegar a afectar la salud de los hombres que operan en estos escenarios.

⁶ Evens Emmanuel, El Agua en Haití: Recursos y gestión, Centro de Investigaciones en Agua y Saneamiento, Organización Panamericana de la Salud, Pag 3, 2011

⁷ http://www.canalsocial.net/ger/ficha_GER.asp?id=6614&cat=geografia 21 de Mayo 2013

Las precipitaciones, por su parte, son otro factor influyente en la montaña haitiana y acarrearán una serie de dificultades para el tránsito a pie, ya que las características de los suelos de poca absorción, hacen dificultosa la transitabilidad de los senderos, formándose una capa de barro espeso en los sectores de poca vegetación.

Otro problema asociado a las altas temperaturas es el riesgo de deshidratación, ante la ejecución de marchas o patrullas con el equipo completo, donde el soldado puede perder hasta 6 litros de agua, requiriendo que esa cantidad de agua sea recuperada mediante la ingesta.

Esto, que parece no importar, debido a la gran disponibilidad hidrográfica de Haití resulta de importancia por la importante contaminación de los afluentes, producto de una mala conciencia y educación en la preservación de los recursos naturales, imposibilitando a los hombres a adquirir agua potable de sus ríos o cursos de agua.

Esta situación afecta sensiblemente al desarrollo de las tareas de patrullaje y control de las ciudades debido a que toda el agua de consumo se potabiliza en las instalaciones de las bases y deberán acarrearla con el hombre para poder operar, significando una limitada autonomía, o debiendo realizar previsiones logísticas de mayor envergadura para poder operar en zonas alejadas a las bases.

Las catástrofes naturales, también merecen una especial atención para entender cómo influyen en la misión.

El principal peligro de estas tormentas es la formación de grandes aluviones de lodo que descienden a gran velocidad desde las montañas hacia los valles, arrastrando todo a su paso con trágicas consecuencias para los soldados y los habitantes que se encuentran en las ciudades.

Ante la ocurrencia de estos meteoros, la principal afectación a la misión operacional es que todas las actividades de ayuda humanitaria, tienen que ser ejecutadas por el personal militar argentino integrante de la misión, sin importar que las instalaciones de sus bases no sean ajenas a la catástrofe, debiendo sobreponerse a situaciones de extrema tensión.

Capítulo 2

La geografía humana y su influencia en las operaciones

Sección 1

Introducción

La geografía humana hace referencia a todos aquellos aspectos referidos a la sociedad, la cultura, la historia, las costumbres, la religión, la raza, las tasas de natalidad y mortalidad de una sociedad que habita en una determinada región.

Es una división de la geografía. Es la rama que estudia las sociedades humanas desde una óptica espacial, la relación entre estas sociedades y el medio físico en el que habitan, así como los paisajes culturales y las regiones humanas que éstas construyen.

Su estudio, desde el punto de vista militar, y en lo concerniente al ambiente operacional, resulta de vital importancia para quienes conduzcan operaciones militares, pues el conocimiento de estos factores, facilita la interacción entre los habitantes de la región donde se deba operar, sobre todo si este lugar es ajeno al de origen. Si el entorno es hostil, permite conocer cuáles son los puntos débiles en una sociedad, y podrá ser utilizados por el comandante para derrotarlo, o negociar una salida en caso de necesitarla. Si el entorno es amigable, facilita la adquisición de recursos y colabora en el desarrollo de las operaciones.

Esta es una premisa que se debe tener en cuenta a la hora de un enfrentamiento operacional. ¿Qué implicancias tiene esto? Que reconociendo la naturaleza de aquello que se nos opone, seamos capaces de identificarlo y definirlo, entendiendo sus características y finalidades. Conociendo al oponente y su entorno se puede comprender que separa o acerca a él y como ganar su voluntad y, así arribar a conclusiones de utilidad para el mejor empleo operacional.

El legendario general chino SunTzu en su obra “El Arte de la Guerra” dice:

*“...Si conoces a los demás y te conoces a ti mismo, ni en cien batallas correrás peligro; si no conoces a los demás, pero te conoces a ti mismo, perderás una batalla y ganarás otra; si no conoces a los demás ni te conoces a ti mismo, correrás peligro en cada batalla...”*⁸

El ser humano, por naturaleza tiende a vivir en sociedades amplias. Estas sociedades crean un entorno social y físico mediante procesos de transformación de sus propias estructuras sociales y de la superficie terrestre en la que se asientan. Su accionar modifica ambos aspectos en función de las necesidades e intereses que los agentes sociales que las forman, especialmente de los agentes sociales dominantes. Estas transformaciones se deben a procesos económicos, políticos, culturales, demográficos e históricos.

⁸SunTzu, El Arte de la Guerra-Colección Nogal- Gradifco- Traducción Sergio Albano-Agosto 2003

Para este estudio, y para no hacer demasiado extensa la investigación, pues ello demandaría pormenorizar todos los ámbitos que abarca la geografía humana, se tomarán como factores más relevantes en la formación del “ser” haitiano su historia y su religión fundados en que estos son los factores que han moldeado la cultura y la identidad de esta sociedad

Sección 2

Historia

La historia de Haití, es muy particular, pues se trata de un país, que a lo largo de un convulsionado proceso, han derivado en una situación de actualidad, donde sus habitantes son, casi en su totalidad de origen extranjero y prácticamente sus pueblos originarios, a causa de este proceso, fueron extinguidos.

Hacia el año 1492, antes del descubrimiento de América por Cristóbal Colon, Haití se encontraba poblada por aborígenes Arawaks, y entre ellos se encontraban los indios Lucayos, Taínos, Ciguayos y Caribes.

La llegada a América de los conquistadores españoles y franceses sometieron a estos pueblos originarios que fueron obligados a trabajar fuera de sus costumbres, y sumado a las enfermedades provenientes del continente europeo, fueron diezmados en su población. Ante esta dramática situación los europeos, necesitados de mano de obra para explotar sus cultivos en estos territorios comenzaron a traer esclavos provenientes del continente africano.

Para entonces los principales traficantes de esclavos eran los británicos, que tomaban prisioneros en las costas occidentales del África. De esta manera hacen su aparición en el continente americano los primeros esclavos de origen africano. La raza negra, se adaptó con mucha facilidad a la zona tropical del caribe, ya que genéticamente se encuentra predispuesta para sobrevivir a condiciones de calor y alta exposición solar.

“...La piel oscura protege de la destrucción del ácido fólico por la radiación ultravioleta, donde la luz solar es abundante. El ácido fólico es un nutriente importante en los años reproductivos y previene defectos genéticos como la espina bífida. La piel oscura previene las quemaduras de sol, el cáncer de piel, la fotólisis de folato y el daño a las glándulas sudoríparas.

Los ojos de color oscuro están adaptados para poder absorber la excesiva luz solar y así mejorar su visión en estas regiones.

La nariz platirrinia, ancha, de grandes fosas nasales y sin puente nasal, está adaptada para regiones de temperaturas tropicales con el fin de que el aire entre a los pulmones lo más fresco posible.

Las razas de piel oscura necesitan grandes cantidades de luz solar para producir cantidades suficientes de vitamina D para su organismo, por lo que la piel oscura representa una ventaja donde hay mucha luz solar, pero una desventaja en zonas donde hay poca.⁹ ...”

Los habitantes africanos que fueron traídos hacia el continente americano provenían de diferentes regiones. Así, arribaron al nuevo continente, contingentes de las más variadas familias africanas; senegaleses, Wolof, Bambará, Fon, Mahi, Mayombé, Dahomey, Angoleses, Nigerianos y Congoleses. Esta mezcla de distintas sociedades africanas, llegadas contra su voluntad y sometidas a la esclavitud, mantuvieron sus costumbres traídas de su continente.

La cantidad de esclavos comenzó a crecer en proporciones desmesuradas en cuanto a la proporción de habitantes blancos que controlaban y dirigían las plantaciones y explotaban las riquezas de la Isla La Española.

“...Según algunos analistas demográficos, en 1789 la colonia haitiana presentaba el siguiente cuadro social: aproximadamente 40000 hombres blancos, 40000 libertos y una cifra de esclavos que superaba los 500000.”¹⁰

Entre los nuevos habitantes se destacaban por su carácter, vehemencia, temperamento y fuerza física los africanos provenientes de Dahomey, quienes influenciaron a los demás en la idea de someter a los colonizadores y asegurarse la libertad y la independencia de la Isla creando una nación negra en el nuevo continente.

De esta manera aparecieron las primeras manifestaciones revolucionarias a cargo de líderes negros que supieron poco a poco y con muchísimo sacrificio pudieron someter a sus sometedores. La historia del negro Mancadal, hacia 1757, originario de Guinea, quien fugitivo de sus amos, comenzó una extensa campaña de sublevación de los esclavos en contra de los franceses, fue seguida por la aparición de líderes militares que más organizados continuaron la lucha en busca de la libertad del pueblo haitiano.

Hacia 1793, la guerra contra Francia era abierta y declarada. Al frente de las fuerzas revolucionarias de Haití se encontraba ToussaintLouverture, descendiente de una familia imperial africana, quien hacia 1801 redactó la constitución de su país y declaró la independencia.

⁹http://usatoday30.usatoday.com/news/health/painter/2009-04-19-your-health_N.htm

¹⁰Fundación Universidad de Bogotá, Jorge Tadeo Lozano - Haití, un país ocupado- Sinopsis Histórico Política de su lucha por la democracia.- Santa Fe de Bogotá- Colombia - 1997

Por supuesto que las grandes potencias de la época no permitirían que una nación de esclavos lograra fácilmente su libertad e independencia. Francia, gobernada, entonces por Napoleón Bonaparte, no estaba dispuesta a perder ninguna de sus colonias en América, por lo tanto envió fuerzas militares a cargo del General Leclerc.

El General Leclerc, acompañado de una fuerza integrada por alrededor de 42000 hombres logro, aunque no con facilidad y utilizando traiciones y diplomacia, someter a Louverture, quien capitula el 7 de junio de 1802. Sin embargo la derrota de Louverture, no amedrentó a los haitianos y quien tomó la posta de la lucha contra Francia fue el caudillo Jean Jaques Dessalines, quien continuó la lucha y con la ayuda de la fiebre amarilla logró someter a los franceses obligándolos a rendirse en la batalla final que tuvo lugar el 18 de noviembre de 1803, convirtiendo a Haití en la primera nación americana independiente.

A partir de aquí, la historia de los haitianos está rodeada de sometimientos y sufrimientos, producto de gobiernos dictatoriales y de facto que llevaron a esta parte de la Isla a tratar de encontrar soluciones a las diferentes crisis políticas, sociales y económicas, llegando en la actualidad a encontrarse intervenida por la Organización de las naciones Unidas, para garantizar la estabilidad y restituir la democracia..

Para finalizar y acercarnos al pensamiento haitiano a través de su historia, vale seguir esta cronología de los hechos más importantes, hasta llegar a los tiempos actuales

“...Jean-Jacques Dessalines, quien expulsó a los franceses, proclamó la independencia de la isla de Hispaniola, que devino Haití, y tomó el título de emperador (Jacques I). Después del asesinato de Dessalines, en 1806, el país se dividió en dos: al Norte, un reino dirigido por Henri Christophe, al sur, una república gobernada por Alexandre Sabès, llamado Pétion.¹¹

A Petión lo sucede Jean-Pierre Boyer, quien logra reunificar la isla en 1822. Hacia 1844 se divide finalmente entre Republica Dominicana y Haití

Estos primeros pasos de la Republica de Haití, fueron difíciles, y engendraron serios problemas entre Negros y Mulatos. Hacia 1844 se inicia la revolución, llamada "de los piquets" (campesinos negros del sur), la cual fue totalmente reprimida. En 1849, surge Faustin Soulouque, como emperador de Haití e inicia una dura represión contra los mulatos. Faustin Soulouque reinó despóticamente el país durante diez años, siendo derrocado en 1859, por el mulato NicolasGeffrard, quien restaura la república y gobierna el país hasta 1867.

Los mulatos se hicieron cargo del gobierno de Haití hasta 1910, generando prosperidad y crecimiento en su gestión. Esto atrajo la atención de Estados Unidos de Norteamérica, que

¹¹ <http://www.americas-fr.com/es/historia/haiti.html>, 31 Julio de 2013

ya se encontraba ocupando República Dominicana y accionan militarmente en Haití el 28 de julio de 1915 ocupándola y permaneciendo allí hasta 1934.

Bajo la ocupación norteamericana, Haití volvió temporariamente a la estabilidad, pero al precio de revueltas sociales que favorecerían la llegada al poder de los militares. Washington puso en marcha un gobierno sometido a su voluntad y se comprometió en contrapartida a proveer al país una asistencia política y económica.

En 1918, los norteamericanos reprimieron sangrientamente una revuelta paisana (más de 15.000 muertos). La hostilidad de la población con respecto a los ocupantes creció, y condujo finalmente, en agosto de 1934, a la partida de los norteamericanos. Haití, sin embargo, no había terminado con la influencia norteamericana. El fin de la ocupación, sumado a las consecuencias de la crisis económica mundial, engendró el retorno a la inestabilidad, y alentó ciertas ideas dictatoriales.

Llegado al poder por un golpe de estado en agosto de 1945, Dumarsais Estimé fue derrocado en noviembre de 1949 por una junta militar. El poder quedó en manos del ejército hasta septiembre de 1957, fecha en la cual François Duvalier (llamado "Papa Doc"), un antiguo miembro del gobierno de Estimé, fue elegido presidente..."¹²

Duvalier, buscó someter al pueblo a través de la represión y el terror. Para ello organizó una milicia paramilitar, los Voluntarios de la Seguridad Nacional (VSN), apodados los "tontons macoutes", que sembraron el terror en las filas de la oposición y lograron sofocar toda resistencia. De esta manera, Papa Doc, comenzó a concentrar todo el poder, disolviendo el parlamento el 8 de abril de 1961, razón por la cual Estados Unidos, su principal sostén económico, dejó de enviar ayuda económica.

Los pasos del gobierno de Duvalier, fueron detenidamente analizados por él, declarándose, presidente vitalicio y modificando la constitución para dejar como sucesor a su hijo Jean Claude Duvalier.

El 21 de abril de 1971, Papa Doc muere, y asume la presidencia, Jean Claude, con tan solo 19 años, lo que le valió el apodo de Baby Doc.

La presidencia de Jean Claude no se diferenció mucho de lo que hacía su padre, aunque poco a poco fue flexibilizando el régimen dictatorial. En 1986 un levantamiento popular derrocó a Duvalier hijo, quien abandonó el país y buscó refugio en Francia.

Lo sucedió en la presidencia, un militar, el general Henry Namphy quien gobierna hasta 1988 y es reemplazado, tras un nuevo golpe de estado por el general Prosper Avril quien deja de gobernar por la inestabilidad y las presiones internacionales en 1990.

¹² <http://www.americas-fr.com/es/historia/haiti.html>, 31 Julio de 2013

En 1990 se llaman a elecciones y resulta electo un sacerdote salesiano llamado Jean Bertrand Aristide. Su gobierno encontró muchísimas dificultades, pues sus ideas de corte netamente socialista levantaron inmediatamente la oposición de los militares que veían como sus antiguos privilegios se terminarían.

De esta manera, el primer mandato de Aristide llegaría a su fin el 30 de setiembre de 1991, producto de un golpe de estado a cargo del Jefe del ejército, General Raoul Cedras, obligando a Aristide a exiliarse en Venezuela.

Aristide consigue, sin embargo el apoyo de la OEA y de la ONU para regresar a su país y terminar su mandato, y mediante el bloqueo económico realizado por los estados miembros, Finalmente el 31 de julio de 1994, el Consejo de Seguridad, por la resolución 940, autorizó la creación de una Fuerza Multinacional (FMN) de 21.000 soldados.

La operación de invasión, codificada con el nombre explícito de Restaurar la Democracia, comenzó el 19 de septiembre de 1994 sin encontrar oposición alguna, y el 15 de octubre Aristide regresaba triunfalmente a Puerto Príncipe procedente de Washington, escoltado por una comitiva de altos cargos estadounidenses, con el secretario Warren Christopher a la cabeza, y entre el delirio de decenas de miles de seguidores. Así iniciaba su retorno a la presidencia que duraría hasta las próximas elecciones celebradas el 17 de diciembre de 1995. Como saldo de su mandato quedo la disolución de las Fuerzas Armadas, a quien consideraba “un cáncer” para la institucionalidad del país y la intervención de una fuerza de las naciones unidas encargada de preparar y conformar una Policía Nacional Haitiana.

El 7 de febrero asume la presidencia René Preval, candidato del partido oficialista LAVALAS¹³, de Aristide. Sin embargo, poco fue el apoyo que recibió el nuevo presidente de su antecesor, ya que comenzó una nueva campaña para regresar al poder.

El prestigio del que gozaba Aristide era tal que al llegar a las nuevas elecciones a presidente, obtuvo una amplia victoria y el 7 de febrero de 2001, regreso a ocupar el sillón presidencial. Pero, esta vez las cosas no serían para nada fáciles,

“...El cúmulo de problemas era ingente y las circunstancias que rodearon la investidura del nuevo ejecutivo no invitaron al optimismo. De entrada, 15 partidos de la oposición, agrupados bajo el paraguas de la Convergencia Democrática (CD) y capitaneados por Evans Paul, advirtieron que no reconocían la legitimidad de Aristide. Ya el mismo 7 de febrero, la CD celebró un acto paralelo en el que eligió "presidente provisional" al ex ministro de Justicia y activista humanitario Gérard Gourgue, y reiteró su demanda de nuevas elecciones legislativas en el más breve lapso...”¹⁴

¹³ Nombre con el que se denomina al partido de Aristide, cuya traducción al español es “Avalancha”

¹⁴http://www.cidob.org/es/documentacion/biografias_lideres_politicos/america_central_y_caribe/haiti/jean_bertrand_aristide

Este nuevo período de gobierno acompañado de una serie de malas decisiones, produjo el alejamiento del apoyo popular, hartazgo de promesas incumplidas y sumidos cada vez más en la pobreza, más la presión ejercida por la Convergencia Democrática, comenzaron a aparecer revueltas y convulsiones en diferentes distritos del país, la crisis económica se agravó cada vez más

“...La nueva oleada de malestar se nutría del reciente derrumbe de un esquema piramidal de inversiones, que dejó sin los ahorros de toda una vida a decenas de miles de haitianos, y del imparable encarecimiento de la cesta de la compra, con la moneda nacional, el gourde, devaluado un 40% en los últimos doce meses. Los rumores de que el Gobierno se disponía a atajar la crisis de liquidez del Estado y el desplome monetario mediante la conversión a gourdes de los depósitos bancarios en dólares y rentados con un tipo de interés súperreducido desató una cascada de reintegros en metálico: en tan sólo tres días, las cajas de los bancos vieron esfumarse 20 millones de dólares, con el consiguiente agravamiento de la penuria financiera...”¹⁵

Por lo expresado se llevó al país a una situación de caos generalizado, enfrentando a la sociedad dividida en oposición y partidarios del oficialismo en diferentes ciudades y poblados de Haití, lo que trajo como consecuencia la renuncia de Aristide a la presidencia el 29 de febrero de 2004 y su exilio en Sudáfrica.

Ante esta situación, el mismo día, Boniface Alexandre, presidente de la Corte de Casación del Tribunal Supremo, juró como presidente provisional de la República tal como establece la Constitución en caso de vacancia del presidente titular.

El 14 de mayo de 2006, asumió nuevamente como presidente René Preval, asumiendo la presidencia ante una situación de mayor estabilidad social, seguida de cerca por la Misión de Estabilización de la Paz para Haití de la Organización de las Naciones Unidas, que poco a poco intentan reconstruir las instituciones en este desolado país.

¹⁵Ibidem

Sección 3

Religión

Si bien en Haití se profesa la religión católica oficialmente, existe la libertad de culto y debido a la gran influencia africana ha proliferado la religión Vudú desde la llegada de los esclavos a la Isla, a tal punto que en un refrán haitiano se muestra la asociación entre Vudú y nación de forma explícita, diciendo irónicamente que en Haití el 80% de las personas son católicos pero 100 % son devotos del Vudú.

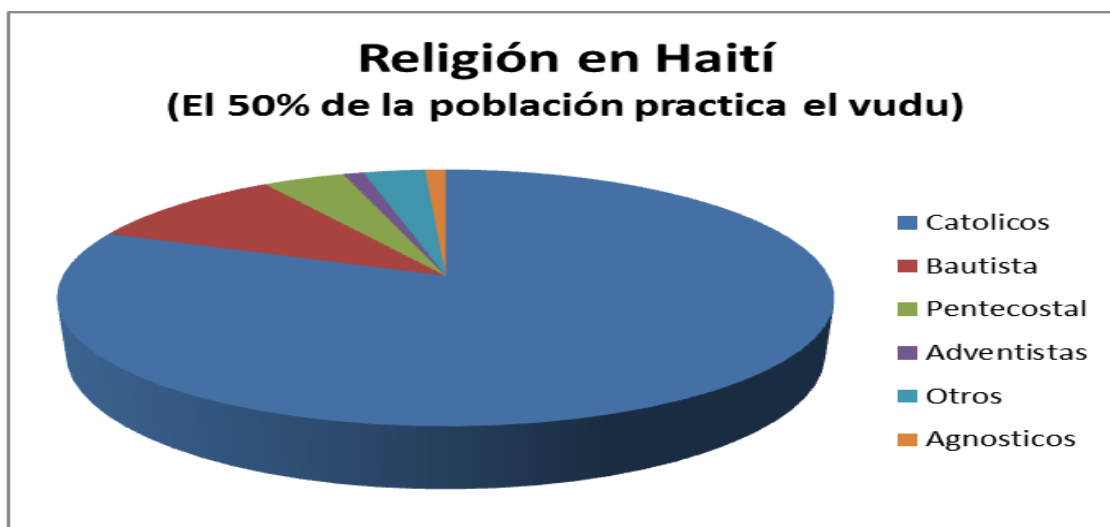
Esta religión animista fue traída por los africanos provenientes de Dahomey, hoy Benín en el centro oeste africano, gracias al tráfico de esclavos hacia América y produjo un fuerte fenómeno de sincretismo entre esta compleja y bien esquematizada mitología yoruba (junto a las de otras culturas africanas) y las creencias cristianas, así como con las religiones nativas de los lugares a donde se transportó a los esclavos.

La creencia general del vudú considera que existe una entidad sobrenatural última, llamada de diversas maneras, siendo las más habituales Bondye, término derivado del francés bon Dieu (buen Dios) o Mawu (en ocasiones se hace referencia a una pareja, Mawu y Lisá), regente del mundo sobrenatural, pero ésta es inaccesible y permanece ajena al mundo de los humanos. Para poder comunicarse con estos dioses sobrenaturales, se pide la intercesión de los numerosos loas (el Barón Samedi, la Maman Brigitte, Damballa, etc), que son equivalentes a los santos de la religión católica, pero también son sobrenaturales y actúan como deidades intermediarias y que conforman de hecho el eje central del vudú, teniendo cada uno de ellos una personalidad diferente y múltiples modos de ser alabados (por canciones, bailes, símbolos rituales y otros).

Si bien no existe una estructura religiosa homogénea, un sacerdote vudú tiene la función de ponerse en contacto con los loas invocados, hablando este a través de él, por lo que se atribuye a los sacerdotes un gran poder, y recibe genéricamente el nombre de houngan, o si se trata de una mujer, mambo. El Vudú, se puede dividir en dos ramas, la rama del bien o la rama opuesta que es regida por los bokor que son houngan que usan su poder para el mal, o sea una especie de "brujo".

Según la información de la agencia central de inteligencia norteamericana un 80% de la población profesa la religión Católica Romana, hay un 16% de Protestantes (10% Bautista, 4% Pentecostal, 1% Adventistas, y 1% de otros), solo el 1% se conoce como agnósticos y se estima que aproximadamente la mitad de la población practica el vudú.

Grafico Nro 5 Religión en Haití



Fuente: propia apoyada en la información de Agencia Central de Inteligencia Norteamericana

Tan fuerte es el arraigo y la influencia de la religión Vudú en Haití que algunos antropólogos han encontrado influencias directas en la historia de este país, a través de esta creencia, y fundamentan que en ella se apoyaron los habitantes de Haití para construir su destino

“...Durante los 150 años de explotación vergonzosa de la colonia de Santo Domingo, el Vudú fue el cemento que impidió al negro de las plantaciones morir de dolor, de privaciones y de pena. Fue el Vudú quien impulsó a los cimarrones a alcanzar las montañas y los preservó. Fue esa misma religión la que impulsó el comienzo de la guerra de la Independencia, el 22 de agosto de 1791, fue finalmente ella quien ayudó a la joven nación a salir del limbo y del ostracismo que le aplicó el mundo occidental que nunca admitió que un puñado de negros incultos, que no disponían de armas sofisticadas, hayan podido vencer, en una epopeya de trece años, a los ejércitos de Napoleón por entonces invencibles...”¹⁶

Aún en la actualidad, los presidentes Duvalier, padre e hijo, intentaron instaurar el Vudú como religión oficial y lo propio hizo Aristide con su decreto del 4 de abril de 2003 por el que el vudú pasaba a ser reconocido como "religión de pleno derecho", con un estatus legal similar al del Catolicismo dentro del Estado aconfesional que asienta la Constitución de 1987; buscando con estas iniciativas, ganarse la aprobación popular utilizando la religión como denominador común.

¹⁶ Claudine Michel ¿El Vudú Haitiano es humanismo? Anuario de Filosofía Argentina y Americana Nro 18-19, Año 2001-2002

Conclusiones Parciales

Como se observa a lo largo de este capítulo, la historia de Haití demuestra que a pesar del sufrimiento al que fue sometido este pueblo, posee un carácter de intolerancia hacia quien intente someterlo, como quedó demostrado por Makandal, quien incitó a los esclavos a liberarse en la época colonial.

En la actualidad, los haitianos responden a acciones comunitarias, ante el reclamo de alguno de sus integrantes, generando una reacción en cadena que por lo general termina con grandes desmanes y revueltas sociales. Estas reacciones sobrevienen ante la percepción de injusticias o actos que ellos consideren abusivos de sus derechos como pueblo, y no encuentran respuestas ante las autoridades.

Este aspecto debe ser analizado con detenimiento para evitar posibles conflictos sociales, por lo que requiere una detallada instrucción y práctica de los procedimientos a seguir en la misión y de las reglas de empeñamiento que utilicen las tropas argentinas. Lo importante es dar una respuesta a los requerimientos que se susciten, para ello será fundamental conocer en profundidad a esta sociedad.

La religión Vudú es un fenómeno social que deberá tenerse en cuenta para evitar confrontar con esta sociedad. Esta religión ha mantenido unida a esta sociedad a lo largo de su historia, y en ella se ha apoyado a la hora de enfrentar cualquier calamidad.

En general la opinión de la sociedad haitiana con respecto a la Misión de Estabilización de la Paz para Haití es negativa, propia de su desconfianza natural a toda fuerza externa que intente encontrar soluciones a los problemas del país, ya que consideran a las fuerzas como de ocupación y no de ayuda humanitaria.

No obstante esta postura mantienen un grado alto de aceptación por el soldado Argentino, cuyas cualidades se caracterizan por el respeto a la comunidad, su disciplina y sus deseos de cumplir la misión enmarcados en un trabajo solidario y de cooperación con el ciudadano, además los soldados argentinos cuentan con experiencia en el manejo de situaciones de catástrofe natural, puesto que las tropas son empleadas en la ayuda humanitaria cuando suceden situaciones de emergencia meteorológica en la Argentina.

Por otra parte, la mayor cantidad de integrantes del Ejército Argentino, proviene de la clase media y baja, con lo cual hay un mayor grado de comprensión de las necesidades que padece el pueblo haitiano.

Conclusiones finales

Para concluir, y siguiendo el orden de los capítulos, se puede afirmar que el ambiente geográfico de Haití influye en las actividades operacionales que ejecutan las tropas argentinas desplegadas allí. La particular geografía, caracterizada por ser una zona rocosa y montañosa, demanda una especial atención en el cuidado de la salud, para evitar lesiones o accidentes cuando se patrullan áreas de estas características, por lo tanto requiere soldados con buena aptitud física e instruidos en este tipo de ambiente, esta afirmación fue aseverada por quienes desempeñaron roles como Jefes de Compañía en Haití, al ser consultado sobre la influencia de la geografía de este lugar.

“...Soy de opinión que produce una acción de desgaste repentina sobre el material, deteriorándolo rápidamente y un desgaste paulatino sobre el hombre reduciendo su capacidad de trabajo con el paso de la misión...”¹⁷

“...Influye directamente sobre las actividades que desarrollan las tropas del BCA cuando dichas actividades se realizan fuera de la ciudad de Gonaives (asiento natural del Batallón). En Haití existen diversas geografías que van desde zonas áridas hasta zonas de monte y desde llanuras hasta zonas montañosas. Asimismo no se puede dejar de mencionar la ausencia de infraestructura vial en gran parte de la isla. Cuando se añan la cuestión geográfica y la ausencia de adecuados caminos asfaltados afectó directamente en los tiempo de desplazamientos entre localidades, demoras de los convoy logísticos, imposibilidad de acceder con camiones y vehículos blindados a rueda a determinadas regiones, mayor empleo de helicópteros para despliegue de patrullas de largo alcance, incremento del riesgo a accidentes por las deficiencias de los caminos, incremento del tiempo de despliegue de las reservas hacia otras localidades, anegación de terrenos a causa de inundaciones...(My Horacio Sánchez)”¹⁸

La concentración de grandes urbes, demanda una buena preparación y adiestramiento en combate urbano, para lo cual se deberán emplear reglas de empeñamiento claras y practicables, que establezcan los límites y alcances de las acciones a ejecutar por los soldados, de manera tal de evitar la realización de procedimientos que afecten a la población, y eviten una confrontación con el ciudadano común.

La situación hidrográfica de Haití requiere atención en las estaciones lluviosas, ya que las crecidas de los cursos de agua, pueden finalizar en desastres, ocasionando daños y perjuicios a la población, que demandará atención humanitaria por parte de las tropas argentinas y afectará el desarrollo de las operaciones militares.

¹⁷ Entrevista realizada el 16 de septiembre de 2014 al My Ariel Oviedo y al Capitán de Corbeta de Infantería de Marina Horacio Sánchez, quienes se desempeñaron como Jefes de Compañía en el Batallón Conjunto Argentino 1 en 2004 y 10 en 2010 respectivamente.

¹⁸ Ibidem

La falta de agua potable, debido a la contaminación de los ríos y las napas de agua, será otro factor a tener en cuenta, ya que la adquisición de este bien, demandara la utilización de plantas potabilizadoras o fuentes de suministro para sostener las operaciones.

El clima caluroso de esta zona, también hará su aporte en la influencia de las operaciones, ya que sus características afectaran en forma directa la condición física de los soldados, disminuyendo su rendimiento ya sea por deshidratación o insolación. Por otra parte esta zona es proclive a la ocurrencia de catástrofes meteorológicas, como tormentas tropicales o tornados, que desencadenan un sinnúmero de inconvenientes para el normal desarrollo de las actividades operacionales del Batallón Argentino.

En el capítulo dos, tras un breve recorrido por la historia de Haití, se puede inferir que su pasado ha dejado marcas en la población, haciendo de los haitianos un pueblo sufrido, que ha caído en la más profunda de las pobrezas. Sus malos gobiernos hicieron que el país entero se vuelva un caos y la anarquía se volcó a las calles, obligando a los habitantes a hacer cumplir el orden por sus propias manos.

Todo este sufrimiento al que fue sometido el pueblo haitiano, pudo ser sobrellevado gracias a la religión heredada de sus ancestros africanos, y que cohesionó al pueblo, uniéndolo y alimentando la esperanza que la situación podría cambiar para mejor.

Es así que se encuentra una población, que respeta a sus autoridades, que posee deseos de superación y se apoya en la fe, pero ante la existencia de una injusticia, puede volverse violenta y agresiva, pues está cansada de estar sometida al yugo de gobiernos dictatoriales a lo largo de su historia.

Pese a la desconfianza en la Misión de Estabilización de la Paz de Naciones Unidas, que es considerada por la mayoría de ellos como una misión de invasión y no de ayuda y que provoca, en muchos casos, una cierta animosidad contraria hacia los soldados de otros países, el haitiano ha mostrado un cierto grado de aceptación por el soldado argentino, tal como deja ver en la entrevista realizada a los Jefes de Compañía de Infantería, de diferentes batallones que participaron en la misión .

“...Otro factor positivo de la relación es la aptitud de las FFAA argentina frente a la sociedad haitiana. En todo momento existe un sentimiento de colaboración y ayuda que facilita la convivencia y las actividades cotidianas (My Ariel Oviedo)...”¹⁹

“...La relación del militar argentino y el haitiano es sobresaliente. La cultura propia del soldado argentino permite lograr relaciones positivas con la sociedad, a partir de un trato cálido, respetuoso y no por ello menos firme. De la experiencia obtenida en el contingente argentino de Haití X aprecié que las tropas argentinas tienen gran aceptación en la

¹⁹ Ibidem

población haitiana y se aprecia en la confianza que la sociedad deposita en el personal propio (My Horacio Sánchez)...”²⁰

Esta aceptación favorece la relación entre dos culturas totalmente diferentes como son la argentina y la haitiana, facilitando la interacción y el entendimiento entre ambos, lo cual se ha visto reflejado en los excelentes resultados obtenidos por el Batallón Argentino desde su despliegue hasta la actualidad.

Por otra parte se supone que la relación con los haitianos es buena porque, el soldado argentino posee experiencia en el manejo de catástrofes, y entiende, debido a su procedencia en general de la clase media o baja, el sufrimiento que padece este pueblo.

Por lo expresado, este trabajo permite entender como el ambiente operacional influye en las operaciones militares de paz y da respuesta al interrogante de investigación planteado, poniendo de manifiesto la influencia del ambiente geográfico y los aspectos socioculturales de una región como Haití, en las actividades que desarrollan las tropas argentinas desplegadas allí.

²⁰ Ibidem

Bibliografía

Correa Fernando, Reembolso en Naciones Unidas, Compensando a los Países Contribuyentes, CECOPAC 2010. Chile

Cruz Gómez J. Alberto, Garnica Gaitán Germán Andrés, Principios de Ergonomía, Fundación Universidad de Bogotá “Jorge Tadeo Lozano”, Colombia, 2001, pp 54-55.

Evens Emanuel, El Agua en Haití: Recursos y gestión, Centro de Investigaciones en Agua y Saneamiento, Organización Panamericana de la Salud, 2011 p3.

Fundación Universidad de Bogotá “ Jorge Tadeo Lozano” - Haití, un país ocupado- Sinopsis Histórico Política de su lucha por la democracia.- Santa Fe de Bogotá- Colombia - 1997

Hylkema Amy L., Haiti Soil Fertility Analysis and Crop Interpretations for Principal Crops in the Five winner Watershed Zones of Intervention, Department: Soil and Water Science, University of Florida, Mayo 2011

Michel Claudine ¿El Vudú Haitiano es humanismo? Anuario de Filosofía Argentina y Americana Nro 18-19, Año 2001-2002

López Ayala, José María, Los Factores Geográficos y su influencia militar, Imprenta Nacional, CHILE, Año 1951, p 102

Sun Tzu, El Arte de la Guerra, Terra Editora, 2001

Grl Pinochet Ugarte, Augusto, Geografía Militar Interpretación militar de los factores geográficos, Instituto Geográfico Militar de Chile, Santiago, 1967

Violini, Patricio ,La Argentina y la Comunidad del Caribe (CARICOM) Aproximación a una relación bilateral incipiente, Centro Argentino de Estudios Internacionales ,Buenos Aires, Argentina, Septiembre de 2007

Enciclopedias

Gran Enciclopedia del Mundo, Durvan Ediciones, Bilbao España, Año 1967 p 10-039.

Enciclopedia Universal Ilustrada Europeo- Americana- Tomo XXVII- ESPASA CALPE- Bilbao España-Año 1960

Manuales

Manual para el Curso de Estudio del Terreno y la Guerra, Arsenal Principal de Guerra, Buenos Aires Argentina, Cap VI, , Año 1906 p 121

Revistas

Antonin Arnold, Haití en el Caribe, Revista Nueva Sociedad Nro. 63 Noviembre-Diciembre 1982, Republica Dominicana pp. 103-112

Revista Def, El terremoto en Haití, Caos destrucción y muerte, Nro 53, Año 2010

Revista Def, Haití el drama de un país, Nro 5 Año 2006

Tte.1º(Ps) Navarro M., Misiones de Paz: La preparación psicológica, un espacio imprescindible a fortalecer , Salud Militar, Vol.24 N° 1 , Setiembre 2002.

Rigoz Susana, Entre el cambio climático y los fenómenos naturales, Vulnerables, Revista Def, Nro 5, Año 2010

Recursos Digitales

<http://www.americas-fr.com/es/historia/haiti.html>, 31 Julio de 2014

http://www.canalsocial.net/ger/ficha_GER.asp?id=6614&cat=geografia. 19 Mayo 2014

<http://www.fondodelagua.aecid.es/es/fcas/donde-trabaja/paises/haiti.html>, 01 de julio de 2014

<http://www.gacetajudicial.com.do/haiti-migracion-no-deseada.html>, 14 de mayo de 2014

[http://historico.elpais.com.uy/130112/pnacio-687903/nacional/-No-hubo-violacion-al-haitiano-esto-fue-un-montaje-un-bullying-de-unos-tontos-dijo-Mariano-Fernandez-/,](http://historico.elpais.com.uy/130112/pnacio-687903/nacional/-No-hubo-violacion-al-haitiano-esto-fue-un-montaje-un-bullying-de-unos-tontos-dijo-Mariano-Fernandez-/) 05 de agosto de 2014

http://www.indexmundi.com/es/argentina/coordenadas_geograficas.html. 13 de Mayo de 2014

<http://www.madrimasd.org/blogs/universo/2010/04/21/135769> 23 Mayo de 2014

http://www.medicina21.com/Articulos/V743-Insolacion_y_golpe_de_calor.html, 01 de julio de 2014

<http://www.un.org/es/peacekeeping/missions/minustah/background.shtml>, 15 de mayo de 2014.

http://www.unicef.org/spanish/infobycountry/haiti_statistics.html, 01 de Agosto de 2014

http://www.turismoculturalun.org.ar/turismo_haiti.htm, 31 de Julio de 2014

ANEXO 1

Entrevista a los Jefes de Compañía de Infantería del Batallón Conjunto Argentino durante los años 2004 y 2010²¹

TOPICO 1: AMBIENTE GEOGRAFICO

¿CONSIDERA UD QUE LA MORFOGRAFÍA DE HAITÍ INFLUYE EN EL DESARROLLO DE LAS ACTIVIDADES QUE DESEMPEÑAN LAS TROPAS ARGENTINAS EN ESE LUGAR? ¿POR QUÉ?

My Oviedo: Si, Considero que en algún punto este aspecto influye en el desarrollo de las actividades ya que en el territorio nacional no se encuentra morfología de esas características. En cuanto a los recursos humanos y materiales desplegados en la isla. Soy de opinión que produce una acción de desgaste repentina sobre el material, deteriorándolo rápidamente y un desgaste paulatino sobre el hombre reduciendo su capacidad de trabajo con el paso de la misión.

CC Sanchez: Influye directamente sobre las actividades que desarrollan las tropas del BCA cuando dichas actividades se realizan fuera de la ciudad de Gonaives (asiento natural del Batallón). En Haití existen diversas geografías que van desde zonas áridas hasta zonas de monte y desde llanuras hasta zonas montañosas. Asimismo no se puede dejar de mencionar la ausencia de infraestructura vial en gran parte de la isla. Cuando se añan la cuestión geográfica y la ausencia de adecuados caminos asfaltados afectó directamente en los tiempo de desplazamientos entre localidades, demoras de los convoy logísticos, imposibilidad de acceder con camiones y vehículos blindados a rueda a determinadas regiones, mayor empleo de helicópteros para despliegue de patrullas de largo alcance, incremento del riesgo a accidentes por las deficiencias de los caminos, incremento del tiempo de despliegue de las reservas hacia otras localidades, anegación de terrenos a causa de inundaciones.

¿CONSIDERA UD QUE EL CLIMA DE HAITÍ DEMANDA ALGUNAS CONSIDERACIONES ESPECIALES A TENER EN CUENTA PARA LA EJECUCIÓN DE LAS RUTINAS DE LOS ELEMENTOS DESPLEGADOS ALLÍ? ¿ALGUNA CONSIDERACION ESPECIAL SOBRE LAS CATASTROFES?

²¹ My I Ariel Enrique Oviedo: Oficial de Infantería del Ejército Argentino. Se desempeñó como Jefe de Compañía ALFA durante 2004.

CC Horacio Sánchez: Oficial de Infantería de Marina de la Armada Argentina. Se desempeñó como Jefe de Compañía CHARLIE durante 2010

My Oviedo: Si, considerando la región geográfica en donde está la isla los contingentes desplegados deberían tener un adiestramiento particular en tratamiento de desastres naturales. Como fue visto en clase Protección Civil está en condiciones de brindar dicha capacitación. Por su parte la situación de inseguridad propia de este territorio demanda que la capacitación no solo tenga esta arista sino que también la parte de control militar es esencial.

CC Sanchez: El clima es un aspecto de gran influencia en las Operaciones, ya que se debe soportar altas temperaturas que afectan el rendimiento físico y psicológico del personal, afectaciones de los mismos por enfermedades e incremento de averías en los medios materiales por desempeño en temperaturas límites.

Desde el año 2004 se han producido varias catástrofes naturales producidos por huracanes y terremotos que ocasionaron grandes pérdidas materiales y numerosas vidas humanas. En este aspecto es importante destacar que la fuerza devastadora de la naturaleza no es el único motivo de tantas pérdidas humanas, sino que éstas consecuencias se multiplican como consecuencia de falta de infraestructura de drenajes, deficiente sistema de salud, ausencia de rescatistas, limitada cantidad de medios para responder a las emergencia debiendo recurrir a apoyo externo, capacidad de producción alimentaria deficiente, ciudades construidas en zonas sísmicas y cuyas edificaciones fueron construidas con métodos de fabricación deficiente, entre otros.

TOPICO 2: GEOGRAFIA HUMANA

¿COMO OBSERVÓ UD LA RELACION ENTRE LOS MILITARES ARGENTINOS Y LOS POBLADORES HAITIANOS?

Es una relación muy buena. Algunos personajes de nuestro país como así algunos programa de origen nacional facilitan la integración e identificación de los soldados argentinos con el pueblo haitiano.

My Oviedo: Otro factor positivo de la relación es la aptitud de las FFAA argentina frente a la sociedad haitiana. En todo momento existe un sentimiento de colaboración y ayuda que facilita la convivencia y las actividades cotidianas. Como ejemplo de ello podemos citar el uso de las maquinas viales del municipio de Gonaïves para la construcción del polígono de tiro del contingente argentino.

CC Sanchez: La relación del militar argentino y el haitiano es sobresaliente. La cultura propia del soldado argentino permite lograr relaciones positivas con la sociedad, logrado a partir de un trato cálido, respetuoso y no por ello menos firme. De la experiencia obtenida en el contingente argentino de Haití X apreció que las tropas argentinas tienen gran aceptación en la población haitiana y se aprecia en la confianza que la sociedad deposita en el personal propio.

¿CONSIDERA UD QUE LOS SOLDADOS ARGENTINOS REPETAN LAS COSTUMBRES Y TRADICIONES DE LOS HABITANTES HAITIANOS?¿POR QUE?

My Oviedo: Si creo que son muy respetuosos de las costumbre locales. En primer lugar porque son nuevas a nuestra idiosincrasia y en segundo lugar porque son atractivas y exóticas.

CC Sanchez: En lo que respecta a las costumbres y tradiciones considero que se respetó en gran medida pero no en su totalidad. Esto está fundamentado por el simple hecho de la tarea que se debe desempeñar en la misión donde el establecimiento del orden social impone la necesidad de implementar medidas para el ordenamiento social que son diferente a su forma de vida y comprensión.

¿HA OBSERVADO ALGUNA ANIMOSIDAD DE PARTE DE LA POBLACION HACIA LA MISION DE NACIONES UNIDAS? ¿ALGUNA PARTICULARIDAD CON EL BATALLON ARGENTINO?

My Oviedo: En algunos lugares de la isla la situación con el resto de los contingentes desplegados es más compleja. Desconozco las causas. Por su parte con el Batallón Argentino la relación siempre fue muy buena. Como un factor para destacar todas las revoluciones que se realizaron en la isla se gestaron de Gonaïves, sin embargo el Batallón Argentino no ha tenido mayores problemas con la población local.

CC Sanchez: En lo personal aprecio que la sociedad haitiana se siente a gusto con la participación de Naciones Unidas porque esa presencia es una garantía para el mantenimiento de un ambiente estable y más seguro.

¿COMO OBSERVA EL COMPORTAMIENTO DEL CIUDADANO HAITIANO ANTE SITUACIONES DE INJUSTICIA SOCIAL?¿RESPETABAN LAS INDICACIONES DE LOS SOLDADOS? ¿SE MOSTRABAN HOSTILES Y RETICENTES A LA INTERVENCION DE LA MISION?

My Oviedo: Son muy agresivos y descontrolados.

My Oviedo: En lo que respecta a las instituciones haitianas son vulneradas en forma espontánea. En cuanto a la intervención de los soldados en general tienen un alto grado de respuesta positiva. Si la situación desestabilizante ha sido provocada por impericia de los soldados. Los haitianos reaccionan en forma intempestiva y sin respetar nada.

CC Sanchez: Muchas veces las situaciones de injusticia social el ciudadano haitiano tiene tendencia a solucionar las diferencias por sus propios medios llegando en ocasiones a daños

físicos de importancia. Cuando intervienen las fuerzas militares en general no hay resistencia que escale la situación, en los casos en que la situación se torna tensa lo suele prolongarse mucho tiempo, las mayores dificultades se presentan cuando el malestar está representado por un grupo numeroso. La sociedad haitiana acepta la misión y entiende los beneficios que ésta brinda para alcanzar un ambiente de vida estable en cuestiones de seguridad.

ANEXO 2

MATRIZ DE ENTREVISTA

TÓPICO 1 AMBIENTE GEOGRAFICO				
	Respuesta a la pregunta 1		Respuesta a la pregunta 2	
My Ariel Oviedo	<p>Si, Considero que en algún punto este aspecto influye en el desarrollo de las actividades ya que en el territorio nacional no se encuentra morfología de esas características. En cuanto a los recursos humanos y materiales desplegados en la isla. Soy de opinión que produce una acción de desgaste repentina sobre el material, deteriorándolo rápidamente y un desgaste paulatino sobre el hombre reduciendo su capacidad de trabajo con el paso de la misión.</p>		<p>Si, considerando la región geográfica en donde está la isla los contingentes desplegados deberían tener un adiestramiento particular en tratamiento de desastres naturales. Como fue visto en clase Protección Civil está en condiciones de brindar dicha capacitación. Por su parte la situación de inseguridad propia de este territorio demanda que la capacitación no solo tenga esta arista sino que también la parte de control militar es esencial.</p>	
My Horacio Sanchez	<p>Influye directamente sobre las actividades que desarrollan las tropas del BCA cuando dichas actividades se realizan fuera de la ciudad de Gonaives (asiento natural del Batallón). En Haití existen diversas geografías que van desde zonas áridas hasta zonas de monte y desde llanuras hasta zonas montañosas. Asimismo no se puede dejar de mencionar la ausencia de infraestructura vial en gran parte de la isla. Cuando se añan la cuestión geográfica y la ausencia de adecuados caminos asfaltados afectó directamente en los tiempo de desplazamientos entre localidades, demoras de los convoy logísticos, imposibilidad de acceder con camiones y vehículos blindados a rueda a determinadas regiones, mayor empleo de helicópteros para despliegue de patrullas de largo alcance, incremento del riego a accidentes por las deficiencias de los caminos, incremento del tiempo de despliegue de las reservas hacia otras localidades, anegación de terrenos a causa de inundaciones.</p>		<p>El clima es un aspecto de gran influencia en las Operaciones, ya que se debe soportar altas temperaturas que afectan el rendimiento físico y psicológico del personal, afectaciones de los mismos por enfermedades e incremento de averías en los medios materiales por desempeño en temperaturas límites.</p> <p>Desde el año 2004 se han producido varias catástrofes naturales producidos por huracanes y terremotos que ocasionaron grandes pérdidas materiales y numerosas vidas humanas. En este aspecto es importante destacar que la fuerza devastadora de la naturaleza no es el único motivo de tantas pérdidas humanas, sino que éstas consecuencias se multiplican como consecuencia de falta de infraestructura de drenajes, deficiente sistema de salud, ausencia de rescatistas, limitada cantidad de medios para responder a las emergencia debiendo recurrir a apoyo externo, capacidad de producción alimentaria deficiente, ciudades construidas en zonas sísmicas y cuyas edificaciones fueron construidas con métodos de fabricación deficiente, entre otros.</p>	
TÓPICO 2 GEOGRAFIA HUMANA				
	Respuesta a la pregunta 1	Respuesta a la pregunta 2	Respuesta a la pregunta 3	Respuesta a la pregunta 4
My Ariel Oviedo	<p>Es una relación muy buena. Algunos personajes de nuestro país como así algunos programa de origen nacional facilitan la integración e identificación de los soldados argentinos con el pueblo haitiano. Otro factor positivo de la relación es la aptitud de las FFAA argentina frente a la sociedad haitiana. En todo momento existe un sentimiento de colaboración y ayuda que facilita la convivencia y las</p>	<p>Si creo que son muy respetuosos de las costumbre locales. En primer lugar porque son nuevas a nuestra idiosincrasia y en segundo lugar porque son atractivas y exóticas.</p>	<p>En algunos lugares de la isla la situación con el resto de los contingentes desplegados es más compleja. Desconozco las causas. Por su parte con el Batallón Argentino la relación siempre fue muy buena. Como un factor para destacar todas las revoluciones que se realizaron en la isla se gestaron de Gonaives, sin embargo el Batallón Argentino no ha tenido mayores problemas con la población local.</p>	<p>Son muy agresivos y descontrolados. En lo que respecta a las instituciones haitianas son vulneradas en forma espontánea. En cuanto a la intervención de los soldados en general tienen un alto grado de respuesta positiva. Si la situación desestabilizante ha sido provocada por impericia de los soldados. Los haitianos reaccionan en forma intempestiva y sin respetar nada.</p>

	<p>actividades cotidianas. Como ejemplo de ello podemos citar el uso de las maquinas viales del municipio de Gonaïves para la construcción del polígono de tiro del contingente argentino.</p>			
<p>My Horacio Sanchez</p>	<p>La relación del militar argentino y el haitiano es sobresaliente. La cultura propia del soldado argentino permite lograr relaciones positivas con la sociedad, logrado a partir de un trato cálido, respetuoso y no por ello menos firme. De la experiencia obtenida en el contingente argentino de Haití X apreció que las tropas argentinas tienen gran aceptación en la población haitiana y se aprecia en la confianza que la sociedad deposita en el personal propio.</p>	<p>En lo que respecta a las costumbres y tradiciones considero que se respetó en gran medida pero no en su totalidad. Esto está fundamentado por el simple hecho de la tarea que se debe desempeñar en la misión donde el establecimiento del orden social impone la necesidad de implementar medidas para el ordenamiento social que son diferente a su forma de vida y comprensión.</p>	<p>En lo personal aprecio que la sociedad haitiana se siente a gusto con la participación de Naciones Unidas porque esa presencia es una garantía para el mantenimiento de un ambiente estable y mas seguro.</p>	<p>Muchas veces las situaciones de injusticia social el ciudadano haitiano tiene tendencia a solucionar las diferencias por sus propios medios llegando en ocasiones a daños físicos de importancia. Cuando intervienen las fuerzas militares en general no hay resistencia que escale la situación, en los casos en que la situación se torna tensa lo suele prolongarse mucho tiempo, las mayores dificultades se presentan cuando el malestar está representado por un grupo numeroso. La sociedad haitiana acepta la misión y entiende los beneficios que ésta brinda para alcanzar un ambiente de vida estable en cuestiones de seguridad.</p>