



Sede Educativa  
Escuela Superior de Guerra  
“Tte Gr1 L. M. Campos”

**TRABAJO FINAL INTEGRADOR DE LA ESPECIALIZACIÓN EN HISTORIA  
MILITAR CONTEMPORÁNEA**

**Título: LA INFLUENCIA DE LOS FACTORES GEOPOLÍTICOS EN  
EL CONFLICTO COLOMBIANO EN EL PERIODO 1998 A 2008**

Que, para acceder al título de Especialista en Historia Militar Contemporánea, presenta el alumno Cnel DCEM Miguel Ángel Aquino Báez

Lugar y Fecha: Buenos Aires, 15 de noviembre de 2021.

# LA INFLUENCIA DE LOS FACTORES GEOPOLÍTICOS EN EL CONFLICTO COLOMBIANO EN EL PERIODO 1998 A 2008.

Autor: Cnel DCEM MIGUEL ANGEL AQUINO BAEZ

## RESUMEN

Las guerras civiles son aquellos conflictos en los cuales ejes o facciones diferentes se enfrentan mutuamente dentro de un Estado, entendiéndose este último como una organización o ente jurídico con una misma población, nación y territorio. Los ejes que rivalizan pueden ser dos o más, y en la mayoría de los casos el Estado es uno de ellos. Estos conflictos, cuando se tornan largos y sin capacidad de solucionar, tienden a debilitar sustancialmente la estructura del Estado, convirtiendo al mismo en un Estado fallido. Con el término de la Guerra Fría, la esperanza de un futuro sin conflictos se acercó, un futuro en donde la paz pueda ser garantizada por las potencias occidentales lideradas por EEUU. La Guerra Civil de Somalia representa uno de los primeros conflictos posteriores al fin de la Guerra Fría, en donde el grado de violencia y la complejidad del mismo representaron un verdadero desafío. La acentuada división de clanes y la lucha entre los mismos, tras la caída de la desgastante dictadura de Siad Barre serán la nota esencial de esta guerra civil, la cual llega a adquirir todas las características de una guerra civil simétrica no convencional. Este conflicto representa la explosión de un conjunto de antecedentes que se vinieron acumulando desde el periodo mismo de colonización y descolonización, seguido por una fuerte influencia de los bloques enfrentados durante la Guerra Fría. La angustiante situación y deterioro terrible de la población civil somalí, harán que el mundo clamara por una intervención internacional que permita dar solución a este conflicto; más aun teniendo en cuenta el prometedor futuro post guerra fría. La mala planificación y el poco conocimiento del problema para su correcto abordaje de parte de las fuerzas internacionales interventoras serán la constante y ello llevará al fracaso las operaciones encaradas. Para el caso de Somalia, las intervenciones internacionales serán un fracaso y lejos de cesar los conflictos, continuarán desarrollándose.

## THE INFLUENCE OF GEOPOLITICAL FACTORS IN THE COLOMBIAN CONFLICT IN THE PERIOD 1998 TO 2008.

Autor: Cnel DCEM MIGUEL ANGEL AQUINO BAEZ

### SUMMARY

Las guerras civiles son aquellos conflictos en los cuales ejes o facciones diferentes se enfrentan mutuamente dentro de un Estado, entendiéndose este último como una organización o ente jurídico con una misma población, nación y territorio. Los ejes que rivalizan pueden ser dos o más, y en la mayoría de los casos el Estado es uno de ellos. Estos conflictos, cuando se tornan largos y sin capacidad de solucionar, tienden a debilitar sustancialmente la estructura del Estado, convirtiendo al mismo en un Estado fallido. Con el término de la Guerra Fría, la esperanza de un futuro sin conflictos se acercó, un futuro en donde la paz pueda ser garantizada por las potencias occidentales lideradas por EEUU. La Guerra Civil de Somalia representa uno de los primeros conflictos posteriores al fin de la Guerra Fría, en donde el grado de violencia y la complejidad del mismo representaron un verdadero desafío. La acentuada división de clanes y la lucha entre los mismos, tras la caída de la desgastante dictadura de Siad Barre serán la nota esencial de esta guerra civil, la cual llega a adquirir todas las características de una guerra civil simétrica no convencional. Este conflicto representa la explosión de un conjunto de antecedentes que se vinieron acumulando desde el periodo mismo de colonización y descolonización, seguido por una fuerte influencia de los bloques enfrentados durante la Guerra Fría. La angustiante situación y deterioro terrible de la población civil somalí, harán que el mundo clamara por una intervención internacional que permita dar solución a este conflicto; más aun teniendo en cuenta el prometedor futuro post guerra fría. La mala planificación y el poco conocimiento del problema para su correcto abordaje de parte de las fuerzas internacionales interventoras serán la constante y ello llevará al fracaso las operaciones encaradas. Para el caso de Somalia, las intervenciones internacionales serán un fracaso y lejos de cesar los conflictos, continuarán desarrollándose.

## ÍNDICE

Introducción.....	1
Capítulo I.....	6
Antecedentes Históricos, sociales y geopolíticos.....	6
Propósito del Capítulo.....	6
Generalidades del periodo colonial.....	6
Conferencia de Berlín. Consecuencias.....	7
La 1º Guerra Mundial.....	10
La 2º Guerra Italo-Etiope.....	13
La 2º Guerra Mundial y sus repercusiones.....	13
La independencia de Somalia.....	15
Primer Presidente Constitucional: Abden Abdullah.....	19
Segundo Presidente Constitucional: Abirashid Alisharmarke.....	19
Principales técnicas de validación.....	20
Conclusiones parciales.....	20

## ÍNDICE DE FIGURAS

Contenido	Página
Figura N° 1. Abden Abdullah.....	11
Figura N° 2. Mohamed Siad Barre.....	24
Figura N° 3. Artilleros cubanos en la Guerra del Ogaden.....	35
Figura N° 4. Somalia expansión étnica.....	42
Figura N° 5. Somalilandia Territorio.....	50
Figura N° 6. Mohamed Farrah Aidid .....	54
Figura N° 7. Helicóptero Black Hawk sobrevuelo .....	60
Figura N° 8. Distribución de alimentos .....	66
Figura N° 9. Asalto a un black hawk caído.....	70
Figura N° 10. Presidente Bill Clinton .....	72
Figura N° 11. Milicias somalíes en la ciudad de Mogadiscio.....	75

## LISTA DE SIGLAS

URSS..... Uniyen de Repúblicas Socialistas Soviéticas.

EEUU..... Estados Unidos de Norteamérica

SGM..... Segunda Guerra Mundial.

CAS..... Cuerpo Aeronáutico de Somalia)

OTAN..... Organizaciyn del Tratado del Atlántico Norte

AK 47..... Avtomat Kalashnikova modelo 1947

ONU..... Organización de las Naciones Unidas.

SSDF..... Frente Democrático de Salvaciyn Somalí

PIB..... Producto Interno Bruto

SNM o MNS..... Movimiento Nacional Somalí

CSU o USC..... Congreso de Somalia Unificada

MPS..... Movimiento Patriytico Somalí

MSF..... Médicos sin Fronteras

## INTRODUCCION

El presente trabajo de investigación se focaliza en la influencia de los factores geopolíticos en el conflicto colombiano en el periodo 1998 a 2008.

Sobre el problema a investigar el antecedente el conflicto armado en Colombia se desarrolla desde principios de la década de los 60 por el enfrentamiento de grupos ilegales contra el estado. Es conocido este conflicto por sus manifestaciones de violencia y por las graves consecuencias que ha provocado en el desarrollo social y cultural de su población. Es un Estado que históricamente se ha caracterizado por registrar múltiples conflictos y formas diversas de violencia. Aparecieron varios actores en el conflicto armados que han incidido en la demografía en especial en el área de conflicto.

De una parte, el narcotráfico ha influenciado en el desarrollo de la violencia armada en Colombia; por otro lado, las reformas iniciadas por el Estado desde mediados de los ochenta: primero la descentralización, después la apertura económica y posteriormente las reformas políticas, administrativas y económicas de la constitución de 1991. Estas políticas ofrecieron, posibilidades a los ilegales de fortalecer su poder local e influenciar sobre los distintos territorios y su población que les representan un valor estratégico.

Teniendo en cuenta los antecedentes se puede afirmar que algunos aspectos involucrados en la problemática a estudiar, están relacionados con el siguiente interrogante: ¿Cómo influyen los factores geopolíticos en el conflicto de Colombia en el periodo comprendido entre los años 1988 a 2008? La importancia de realizar la presente investigación, se fundamenta, considerando que el tema acotado, para analizar la influencia de los factores geopolíticos en especial el espacio en el conflicto de Colombia. Se sustenta, en los siguientes lineamientos generales:

Marini (Marini, 1985, pág. 59) sostiene que el determinismo geográfico, es un factor de construcción del carácter de un pueblo. En estos aspectos analizaremos cuales son los comportamientos de la población que están ubicadas en el aéreas de mayor conflictividad de Colombia, considerando las influencias de las características geográficas.

El posibilismo humano da la prioridad a la acción del hombre sobre la naturaleza, gracias a su ingenio, a su poder de creación centrado en las tecnologías, en sus motivaciones y en su capacidad de organización. (Marini, 1985, pág. 60). En este caso las condicionantes geográficas que pueden resultar determinantes (extensión, distancia, posición, vacíos, etc) cuando buscan ser superadas por medios humanos (demográficos, económicos, militares, etc) se considera posibilismo.

Basado en la posición de Marini, (1985, pág. 49) en la que considera que dos puntos anteriores citado más arriba, existe una interacción entre los factores estables (determinismo) y variables (posibilismo), al cual denomina producto de interacción, destacándose la historia, las ideologías, la política, el sentido del espacio, tecnología, política, conflictos y estrategia.

Se propone como objetivo general, determinar la influencia de los factores geopolíticos en el conflicto interno Colombiano en el periodo 1988 a 2008.

Como objetivos específicos a analizar

- Identificar el origen y características de los actores involucrados en el conflicto interno colombiano.
- Describir la extensión, la posición y la configuración del territorio de Colombia. en el desarrollo del conflicto.
- Analizar los efectos políticos - sociales y económicas en el conflicto colombiano

Es importante realizar un exhaustivo análisis como el surgimiento y consolidación de los grupos armados, si bien en algún momento se podían contar al menos ocho grupos aquí se tienen en cuenta tres de los grupos guerrillero Fuerza Armada Revolucionaria Colombiana (FARC) y Ejército de Liberación Nacional (ELN). Ejército Popular de Liberación (EPL) y paramilitares la Autodefensa Unida Colombiana (AUC), con mayor injerencia dentro del conflicto armado colombiano; es decir, los que han tenido mayor influencia y grado de participación.

Cabe destacar que el análisis de la formación, desarrollo y expansión de la guerrilla colombiana pone de manifiesto que esta no sólo se produce en regiones con actividades económicas dinámicas, sino también en zonas rurales y marginales donde se implantó en sus inicios. La dinámica expansiva de estos frentes permite mostrar el sentido sobre su etiología y la naturaleza de su acción y multiplicación.

Esta investigación como propone su objetivo general las influencia de los factores geopolíticos, dentro del mismo existen trabajos que encaran algunos de ellos como lo describe (Cadena, 2008, pág. 198) Es evidente entonces que la Geografía, se ha constituido en uno de los factores más relevantes para el crecimiento del conflicto armado y es que de su estudio consciente, es posible dar respuesta a los interrogantes sobre la ubicación de los rebeldes en determinadas zonas. Las FARC para el año 1996, cubrían buena parte del territorio nacional y el incremento de sus combatientes y unidades parecía logarítmico.

Las FARC han logrado obtener la mayor cantidad de recursos económicos gracias al diseño y la ejecución de una estrategia financiera de largo plazo, que de modo permanente le ha permitido sustraer una parte significativa del producto nacional para solventar sus necesidades de guerra. (Diane, 2008, pág. 276)

Marco Conceptual a fin de que pueda guiarnos en nuestra investigación, es importante para este trabajo las definiciones conceptuales. Sera basadas en algunos autores de cierta terminología al cual se concurrirá constantemente.



Geopolítica es una ciencia cuya conceptualización siempre es un tema de discusión, ya sea en los ámbitos académico militar o político será considerada lo siguiente

Es nada más que la fundamentación geográfica de líneas de acción política, o más bien la proposición de directrices políticas, formuladas a la luz de los factores geográficos en particular, de un análisis basado sobre todo en los conceptos básicos de espacio y de posición. (Silva, 1978, pág. 87)

Geografía Humana es la disciplina científica que estudia la influencia de los factores naturales sobre la actividad del hombre, individual y colectivamente, concretando las condiciones favorables y las negativas que le ofrecen para el logro de sus fines específicos. (Briano, 1972)

Geografía Política como establece (Marini, 1985, pág. 33), es una ciencia descriptiva que explica el territorio del Estado tal cual se encuentra en una situación temporo-espacial dada.

Espacio geopolítico es el área geográfica en cuyo seno actúan recíprocamente los factores geográficos y políticos que conforman una situación geopolítica que se desea estudiar o resolver. (Marini, 1985, pág. 45)

Algunas relaciones de concepto es necesaria también establecer, amparados en lo expresado por (Marini, 1985, pág. 91), Como la posición e historia, la posición de un Estado establece una relación inescindible con la historia. Esta interpreta el encadenamiento de sucesos que se integran en el conjunto de intereses, apetencias y aspiraciones de índole diferente de las sociedades que participan y compiten por el dominio del planeta, y aquella retarda o estimula el juego de las pasiones políticas en la lucha por el espacio.

La metodología empleada para el desarrollo del trabajo es del tipo descriptiva y explicativa, se utilizará a lo largo de la investigación tanto fuentes primarias como secundarias. Se evaluarán las diversas dimensiones, aspectos o componentes de los factores geopolíticos que será sometido a análisis. La misma será con un enfoque cuali-cuantitativa, cuantitativo porque se tratará de establecer relaciones causales a fin de suponer una explicación, de los factores relacionados. En cuanto a lo cualitativo se enfocará en la calidad de relaciones de esos factores a describir.

## CAPÍTULO I

### LA FORMACION DE GRUPOS GUERRILLEROS EJÉRCITO DE LIBERACIÓN NACIONAL (ELN) EJERCITO POPULAR DE LIBERACION (EPL), FUERZAS ARMADAS REVOLUCIONARIAS COLOMBIANA (FARC) Y PARAMILITARES

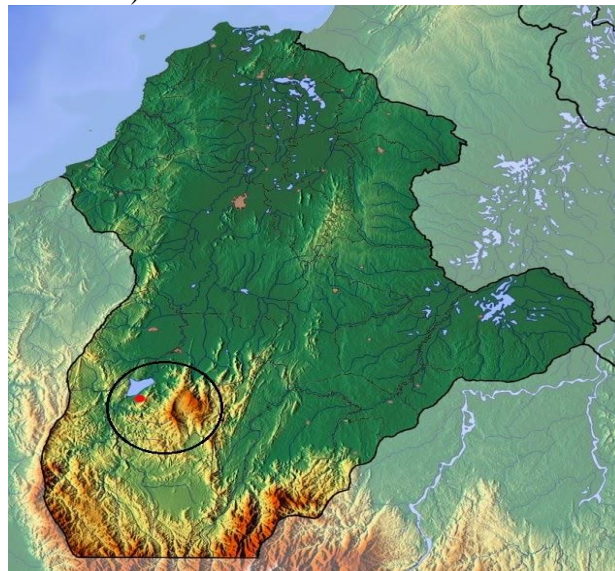
#### Propósito del Capítulo

Es identificar el origen y características de los actores involucrados, grupos armados como el Ejército Popular de Liberación (EPL), Ejército de Liberación Nacional (ELN) y las Fuerzas Armadas Revolucionarias de Colombia (FARC) a fin de interpretar su desenvolvimiento como fuerza.

#### **Origen del Ejército Popular de Liberación (EPL)**

Debido a los procesos de colonización y asentamiento de la guerrilla liberal desde la época comprendida entre 1940 y 1950, se hizo propicio el establecimiento de grupos guerrilleros. Es así, como en 1967 el Ejército Popular de Liberación (EPL) escogió las montañas del Nudo del Paramillo como epicentro de sus acciones armadas, desalojando a los hacendados de las vegas del río Manso, para el establecimiento de hacienda para la cría de ganado que sustraían de otras zonas.

El sur de Córdoba se convirtió desde entonces hasta la primera parte de la década de los ochenta en el escenario de expansión del EPL. En 1977 el Ejército Nacional desarrolló con la Brigada XI una campaña contra la guerrilla del EPL. Sin embargo, hasta 1987 y 1988, las autodefensas orientaron la conducción de sus hostilidades hacia este grupo insurgente. Estas acciones dieron como resultado contundentes victorias militares, que, según algunos analistas, fueron un factor fundamental para que este grupo entrara en proceso de negociación política con el Gobierno. Es así como en 1991, durante el gobierno de César Gaviria, el EPL se desmovilizó (667 combatientes) y, a partir de 1994 y la segunda mitad de la década de los años 90 las FARC y las autodefensas empezaron a ocupar sus zonas de influencia (Urabá, Planeta Rica y Puerto Libertador).



Nudo del Paramillo elaboración propia del autor

#### **Origen de la Fuerza Revolucionaria de Colombia**

Las Farc se fundan oficialmente en 1964, cuando Marquetalia era uno de los resquicios de la época de la violencia: algunos liberales que se habían armado para hacerle frente a los

ejércitos conservadores, no habían entregado las armas cuando el general Rojas Pinilla había concedido una amnistía general. Entonces, desde que fueron atacados, formaron una guerrilla móvil.

Pero el problema había empezado a comienzos de los años veinte. Especialmente en los baldíos, cuando empezó la lucha entre campesinos y hacendados por el control de las tierras. Según la historiadora Catherine Le Grand, gracias a los conocimientos jurídicos, y al apoyo de las autoridades, la mayor parte de las tierras terminó en manos de los más ricos. Y durante la época de la violencia, el conflicto por la tierra se aceleró, porque la guerra entre los partidos estuvo marcada por el desplazamiento forzado.

Así, desde un principio, el levantamiento de las FARC estuvo influido por la exigencia de una redistribución agraria. Por otra parte, la guerrilla estaba vinculada al Partido Comunista, que tenía como consigna hacer la revolución a partir de “la combinación de todas las formas de lucha”. Y desde luego, el triunfo de la Revolución en Cuba también motivó en toda América Latina a las guerrillas.

En sus primeros años, las acciones de las FARC afectaban muy poco el funcionamiento del régimen. Según Daniel Pécaut, se trataba de un grupo aislado con un pie de fuerza pequeño: contaba con alrededor de novecientos combatientes a finales de los años setenta. Por lo tanto, sus capacidades militares eran muy limitadas, lo mismo que sus posibilidades de tomarse el poder.

Sin embargo, todo cambió cuando en los años ochenta los dineros del narcotráfico multiplicaron los recursos de la guerrilla: se ampliaron los frentes y modernizaron el armamento. Si en 1975 tenían cinco frentes, en 1982 tenía veinticuatro; y desde esta fecha, decidieron ampliarlos a cuarenta y ocho, como lo afirma Daniel Pécaut en su libro sobre las FARC.

Durante el gobierno de Belisario Betancur se entablaron negociaciones de paz. Se formó la Unión Patriótica (UP), como una coalición de partidos de izquierda, y se discutió sobre una mayor apertura política. Pero mientras tanto, las FARC ampliaba su pie de fuerza, secuestraba y estallaba puentes porque, según un informe del Centro de Memoria Histórica, la guerrilla asumía que “Colombia se encontraba al borde de una situación revolucionaria”. Y con las mismas intenciones de paz, cerca de 2.500 miembros de la UP fueron asesinados por los paramilitares.

Tras la VII Conferencia de las FARC en 1982, este grupo replanteó sus objetivos políticos orientándose hacia una nueva estrategia operacional y directrices básicas. En efecto, las FARC visualizaron como objetivo alcanzable el tránsito a una guerra de movimientos y posiciones. Fue en este marco de replanteamientos que comenzaron a hacer presencia en regiones del país de elevada significación económica y/o geopolítica como zonas de captación de recursos, de aprovisionamiento logístico, así como de empalme geográfico de distintas zonas controladas. Bajo esta nueva lógica, las FARC se ubican en la zona del Nudo de Paramillo.

En 1984, introdujeron las semillas para los primeros cultivos de coca sembrados en el piedemonte, extendiéndose hasta llegar a las orillas de ríos y quebradas. Para la segunda mitad de los años ochenta, en la región del Paramillo antioqueño se constituye una zona de descanso de las FARC con ocasionales actividades armadas. Entre 1993 y 1995, tras el debilitamiento en los años noventa del Ejército Popular de Liberación y su posterior desmovilización, las FARC empiezan a incursionar en otras zonas y aplican su nueva estrategia militar de “columnas móviles”

### **Formación del Ejército de Liberación Nacional (ELN)**

Casi tan antigua como las FARC, el ELN nació en 1964 inspirado en la revolución cubana y marcado por una profunda influencia religiosa. Varios de sus fundadores -sindicalistas, estudiantes y campesinos- fueron entrenados en la isla caribeña y muy pronto se les sumó el cura colombiano Camilo Torres (1929-1966), quien murió en uno de los primeros combates. El mitificado cura Torres, junto a otros tres sacerdotes españoles exponentes de la Teología de la Liberación que le siguieron más adelante los pasos, sellaron la confluencia entre cristianismo y marxismo que ha caracterizado al grupo guevarista. Entre ellos, Manuel Pérez (1943-1998), quien llegó a comandar al ELN. Según Carlos Medina, especialista en conflicto armado colombiano y conocedor a profundidad de este grupo armado subversivo.

Algunas de las peores acciones de guerra del ELN llegaron precisamente en esa época. La voladura de un oleoducto en Machuca (Antioquia) mató a 70 personas en 1998, y en 1999 perpetraron dos cinematográficos secuestros masivos. Primero capturaron un avión de Avianca con 46 pasajeros y después se llevaron a 170 fieles de la iglesia La María, cerca de Cali.

Con el paso del tiempo el pretexto ideológico del ELN se ha ido difuminando. En la actualidad se disputa el control de algunos territorios rurales y de la producción de coca con otras bandas criminales. Sin embargo, ha mantenido un discurso nacionalista que le otorga protagonismo al control de los recursos naturales, y de ahí que constantemente se proponga golpear a las transnacionales y a la infraestructura energética –y la petrolera en particular– como objetivo militar. <https://elpais.com> › Colombia

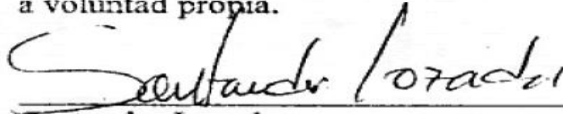





Sucesivamente, los gobiernos de César Gaviria (1990-94), Ernesto Samper (1994-98), Andrés Pastrana (1998-2002) y Álvaro Uribe (2002-10) intentaron infructuosos procesos de negociación con la guerrilla guevarista, que en muchos momentos fue considerada de una importancia secundaria frente a la amenaza que representaba el poder de fuego de las FARC

### **El nacimiento de las Autodefensas Unidas de Colombia y la expansión**

En 1997 fue una época clave para los paramilitares. En este año, Carlos Castaño logra integrar los diferentes grupos que delinquían en el país constituyendo las Autodefensas Unidas de Colombia. Éstas marcarían una de las épocas más sangrientas de la historia del país, en la que se registrarían más de mil masacres, millones de personas desplazadas por la violencia, la alianza de paramilitares y políticos en las regiones y la expansión del poder paramilitar en todo el país.

En abril de 1997, las Autodefensas Campesinas de Córdoba y Urabá, las del Magdalena Medio y las de los Llanos Orientales se unieron para conformar las Autodefensas Unidas de Colombia (AUC). En la práctica se trató de una federación de grupos regionales.

En este documento queda constancia de los asistentes a esta reunión, firman a voluntad propia.

 Santander Losada Estado Mayor AUC	 Adolfo Paz Estado Mayor AUC
 Jorge 40 Estado Mayor ACCU	 Diego Vecino Estado Mayor AUC
 José María López Governador Córdoba	 Salvador Arana Sus Governador Sucre

documento de conformación AUC accedido <https://elpais.com/internacional/>

Como ha señalado Fernando Cubides, estos grupos atomizados se reunieron bajo la bandera de las AUC, con el propósito de presentarse como una organización con un mando unificado, un plan nacional, una coordinación multirregional de las acciones y una agenda con pretensiones programáticas, todo con miras a lograr un espacio en la negociación con el Estado y un estatus que garantizara, a futuro, su reconocimiento como actor político.

A partir de este momento, las autodefensas se trazan la meta de contener la expansión de la guerrilla e incursionar en las zonas donde estos grupos tienen sus fuentes de financiamiento, principalmente del narcotráfico. Siguiendo este propósito, en 1997, se presentan hechos de violencia en varias regiones, poniendo de presente el salto que se comenzaba a producir en el patrón de crecimiento de las autodefensas.

Durante las negociaciones de paz entre el gobierno de Andrés Pastrana (1998-2002) y las FARC, la presencia territorial de las autodefensas experimenta un crecimiento sin precedentes. Según el diario el Tiempo de noviembre de 1998, da cuenta de que, coincidiendo con el inicio del proceso de paz, las AUC asesinan a 40 personas e incineran alrededor de 100 casas en Bolívar, Antioquia, Meta y Vichada.

Posteriormente, en diciembre del mismo año, aprovechando la declaración por parte de las AUC de una tregua unilateral durante la época de navidad, las FARC atacaron el cuartel general de Carlos Castaño en el Nudo de Paramillo, de acuerdo al diario el tiempo. La retaliación a la incursión guerrillera, que por poco le cuesta la vida al comandante de las autodefensas, no se hizo esperar y, en enero de 1999, las ACCU asesinaron a 130 personas por tener supuestos vínculos con la subversión.

La intensificación de las masacres entre 1998 y 2001, se explica por la lógica de expansión de los grupos paramilitares, inscrita en el propósito de crear un corredor que dividiera el norte del centro del país y que, a su vez, permitiera el control de la producción de coca entre Urabá, Bajo Cauca, sur de Bolívar y Catatumbo. De esta forma, los grupos paramilitares contarían con la posibilidad de incursionar en las zonas de retaguardia de las FARC, ubicadas en el sur y oriente del país.

En este período, la tendencia creciente en la violencia se produce en la medida en que sus protagonistas desencadenan en la cual dirigen sus acciones contra los civiles, pues las respuestas para mantener su influencia sobre las posiciones en disputa se centran en la población.

En la disputa por el control de posiciones estratégicas, la guerrilla termina respondiendo con las mismas armas de los paramilitares. De aquí que la guerrilla, particularmente las FARC, incremente la ejecución de asesinatos y masacres entre 1997 y 2001, siguiendo a las autodefensas que fueron las que ostentaron el mayor número de víctimas.

Así mismo, se descubre la razón del enfrentamiento entre guerrillas y autodefensas en regiones como la Sierra Nevada de Santa Marta, Norte de Santander, Chocó, Urabá, Magdalena Medio, Montes de María o Nariño, donde los grupos armados actúan con especial intensidad atacando civiles inermes, para lograr el control sobre corredores y zonas de retaguardia, avanzada y obtención de recursos económicos.

Hay que agregar que las comunidades, ante la presión de los grupos armados en los cascos urbanos, ubicados en zonas en disputa a lo largo de los ríos y carreteras, se ven forzadas a desplazarse hacia las áreas selváticas, o quedan inmovilizadas en sus lugares de residencia. En buena parte de estos escenarios se producen bloqueos económicos y retenes en el suministro de provisiones. Como resultado, las comunidades se ven obligadas a desplazarse o imposibilitadas para moverse y acceder a los servicios mínimos.

En el análisis del Observatorio del Programa Presidencial de Derechos Humanos y Derecho Internacional Humanitario, destaca que a partir de 2002, la disminución de las víctimas de masacres se relaciona, en primer lugar, con la conducta asumida por las autodefensas que, tras haber logrado la consolidación de su dominio en amplios territorios, dejan de recurrir a la violencia masiva e indiscriminada y, en segundo lugar, con el repliegue de las guerrillas en escenarios regionales donde la Fuerza Pública logra retomar la iniciativa en la confrontación armada.

### Conclusión parcial

- Motivación, las organizaciones guerrilleras centro su núcleo de formación en la lucha de clase para poder aglutinar, buscando el odio elemento esencial de fricción. Y La autodefensa Unida Colombiana la defensa de sus derechos avasallados por las fuerzas irregulares.
- La competencia entre todas las fuerzas irregulares era el espacio en donde desarrollarse y el tercer elemento la financiación, que era el secuestro, extorsión, protección y narcotráfico.
- El desarrollo del conflicto armado entre 1998 y 2008, se centró en la disputa entre las guerrillas y las AUC, y por el accionar reactivo de las Fuerzas Militares de Colombia. Las guerrillas fortalecieron su control en la montaña y fueron controlando la periferia de los centros urbanos, mientras que la estrategia de ocupación de las autodefensas se inició en las áreas rurales y se fue ampliando hasta cercar los centros urbanos.

## CAPÍTULO II

### LA EXTENSION, POSICION Y CONFIGURACION DEL TERRITORIO COLOMBIANO

#### Propósito del Capítulo

El propósito del presente capítulo es hacer un análisis descriptivo del espacio geopolítico colombiano de un modo general inicialmente, luego las áreas de mayor conflictividad a ser considerada para este trabajo, (Arauca, Cauca, Antioquia, Bolívar y Meta) <https://www.eltiempo.com/>. Considerando a la Fuerza Armada Revolucionaria Colombiana – Ejército del Pueblo (FARC), el Ejército de Liberación Nacional (ELN) y las Autodefensas Unidas de Colombia (AUC) responsable del mismo.

A decir de Ratzel “una mejor comprensión del fenómeno político a través de la geografía”. Marini afirma que “desde el punto de vista pragmático, la geopolítica analiza cada uno de los elementos del espacio geopolítico que interesa a los políticos del estado a cuyo servicio se coloca, señalándolo los cursos de acción mas convenientes, para que este opere con las menores posibilidades de error”. Estos conceptos serán considerados para el análisis de la violencia en cuanto a la extensión, posición y configuración del territorio colombiano.

“Cada parte de la tierra otorga a los países y pueblos determinadas características y –de igual manera- cada parte de esa parte, según su ubicación. En ésta se halla incluido el clima, las plantas, la cultura y la situación política; en todos esos factores residen los efectos que se producen por pertenecer a un determinado continente, a parte de él, a un océano o por la vecindad de algún río o montaña.” (Ratzel, 1975, p. 15)

De un modo general las posibilidades que la extensión ofrece al Estado suelen ser variadas, en razón de que no se trata de un concepto exclusivo de magnitudes, sino de calidad de suelo, situación relativa con otros Estado, proximidad o alejamiento del mar perspectivas para el desarrollo económico, capacidad para sostener la población creciente, seguridad militar. (MARINI, 1985). En este caso, como es un análisis desde una mirada interna no consideraremos su relación con otros estados específicamente.

Colombia es la cuarta nación más grande de Sudamérica con 1.141.748 kilómetros cuadrados de extensión, incluyendo las aguas marinas y submarinas que le corresponden sobre el Pacífico y el Caribe, la superficie total es de 2.070.408 km<sup>2</sup>. Limita por el norte con el Mar Caribe, por el oriente con Venezuela y Brasil, por el sur con Perú y Ecuador, y por el occidente y nor-occidente con el Océano Pacífico y Panamá respectivamente. Está ubicada en los dos hemisferios, al occidente cuenta con la costa Pacífica, al norte con la costa Atlántica y al sur cruza la línea ecuatorial, posición que es de suma importancia en términos geopolíticos. Se divide en cinco grandes regiones: **la andina, la pacífica, la amazonia, la Orinoquia y la región caribe.**





<https://www.socialhizo.com/geografia/mapas/mapa-de-colombia-regiones-naturales> acceso 22 de junio 2021

IA; 01 GEOPOLÍTICA, RECURSOS NATURALES Y ZONAS ESTRATÉGICAS EN

**La región andina**, en la cual se encuentran todos los pisos térmicos que se podrían encontrar en Colombia, cálido hasta 1.000 metros de altura, medio hasta los 2.000 metros de altura, frío hasta los 3.000 metros, paramo hasta 4.000 y glacial de 4.000 metros en adelante (Basto, 2005), estos pisos térmicos permiten el desarrollo agronómico, cultural y económico de la población, esta es la razón por la cual la población se **concentra en esta zona**.

**El Caribe** es totalmente diferente a las otras regiones, desde sus costumbres hasta su fisionomía, el Estado Colombiano siempre tuvo una visión continental, razón por la cual descuidó sus puertos o salidas al mar. El país tiene ventajas con respecto a los otros Estados por su salida a dos mares continentales, esto se evidencia en los proyectos e iniciativas para la cooperación con la Alianza del Pacífico (Pacífico, 2013).

**La otra región es la pacífica**, atravesando de sur a norte el país en el occidente, cuenta con una gran cantidad de climas desde uno de los lugares más húmedos del planeta hasta el páramo volcánico— que reúnen todo un universo de especies exóticas en flora y fauna. A la zona pertenecen los departamentos del Cauca, Chocó, Nariño y Valle del Cauca. Esta bañada por los ríos que caen de la cordillera occidental y es una de las regiones más ricas del país en cuanto a recursos naturales, pero también es la más olvidada por parte del Estado; es un lugar donde el poder del Estado no se siente por ser un Estado- céntrico (Escobar, 2000), es una región de alta importancia por el valor estratégico que representa el pacífico.

**La amazonia es una** de la región que se ha caracterizado porque la mayor parte de su extensión es plana, el río Amazonas recorre todo su eje transversal (Occidente-oriente) y está contenida en un amplio territorio internacional compartido por: Las Guyanas, Venezuela, Ecuador, Colombia, Perú, Bolivia y Brasil. Posee gran riqueza como reservorio de aguas subterráneas, siendo una de las zonas con mayor cantidad de depósitos de agua potable en el mundo.<sup>31</sup> (Gómez, 2003)

Colombia es un país amazónico únicamente en el sentido geográfico. Su incorporación económica a la cuenta más grande del mundo está todavía muy distante hasta tanto no se habiliten verdaderas vías de comunicación que enlacen efectivamente los afluentes colombianos y se den las condiciones para establecer la navegación por la más vasta región suramericana<sup>32</sup>. (Bahamón, 1991)

No hay que olvidar que el Amazonas lo comparte Colombia con países ya mencionados pero el más importante de ellos es Brasil, potencia regional, el cual ha presentado intereses en la zona, lo que se puede ver reflejado en el bajo interés de Colombia<sup>33</sup> debido a tres aspectos: uno, baja presencia demográfica, dos, bajos niveles de explotación económica del espacio de mayor extensión de todo el territorio nacional, y tres, falta de continuidad de las decisiones de los centros de poder sobre la asimilación estatal de dicho territorio.

Actualmente, es una de las regiones con mayor proyección y potencial socioeconómica; sin embargo, es el lugar de operación de grupos guerrilleros y paramilitares que explotan la minería de manera ilegal.

Las vertientes son el conjunto de ríos y afluentes que desembocan en un río más grande o en el mar. Colombia cuenta con cinco vertientes hidrográficas como se observa en el mapa.



<https://www.todacolombia.com/geografia-colombia/vertientes-colombia.html> recuperado....

Vertiente del Catatumbo, desemboca en el lago de Maracaibo en Venezuela. Tiene una extensión de 18.700 km<sup>2</sup>, y está compuesta por las cuencas de los ríos Catatumbo, Zulia y Sardinata.

Vertiente del Orinoco, desemboca en el río Orinoco. Tiene una extensión de 339.932 km<sup>2</sup>, y está conformada por las cuencas de los ríos Arauca, Guaviare, Meta, Orinoco y Vichada.

Vertiente del Amazonas, desemboca en el río Amazonas. Tiene una extensión de 350.000 Km<sup>2</sup>, y está conformada por las cuencas de los ríos Amazonas, Apaporis, Caquetá, Guainía, Putumayo y Vaupéz.

Vertiente del Pacífico, desemboca en el océano pacífico. Tiene una extensión de 76.852 Km<sup>2</sup> y está conformada por las cuencas de los ríos Baudó, Mira, Patía y San Juan.

Vertiente del Caribe, sus aguas desembocan en el mar Caribe. Tiene una extensión de 356.319 Km<sup>2</sup>, y esta conformada por las cuencas de los ríos Atrato, Magdalena, San Jorge y Sinú, así como la cuenca de la Sierra Nevada de Santa Martha.

A modo de una descripción más detalladas por su importancia para este trabajo por las áreas consideradas de mayor conflictividad, será analizadas a profundidad las vertientes del Orinoco y el Caribe

La vertiente del Orinoco la vertiente hidrográfica de la Orinoquía incluye grandes ríos como el Río Orinoco, el Guaviare, el Meta, el Inírida y otros más pequeños como el Tomo y el Vichada. La mayor parte de los ríos de esta vertiente nacen en la cordillera oriental y descienden a la llanura donde se desplazan y generan amplias zonas de inundación.

El principal río de esta vertiente es el Orinoco, el cual baña el suelo colombiano en una extensión de 250 km, justamente donde sirve de límite con República de Venezuela. Sin embargo, dentro del territorio colombiano comprende las hoyas de los ríos Arauca, Meta, Vichada, Guaviare, Inirida, Ariari, Guayabero, Casanare, Tomo, Cusiana, Tuparro y Guarrojo.

La Cuenca del Río Orinoco, el tercero por su caudal en esta parte del mundo, nace en los límites entre Brasil y Venezuela, en la sierra Parima; su longitud total es de 2900 km, de los cuales son navegables 1930 y 420 se desarrollan en la región limítrofe entre ambos países. Este sector del río es navegable por embarcaciones mayores, pero la navegabilidad se ve interrumpida por los rápidos de Atures y Maipures. Su profundidad hidrográfica lo coloca también en los primeros lugares de América, pues su extensión es de 757.000 Km<sup>2</sup>. Se comunica con el Amazonas a través del brazo natural de Casiquiare que desagua en el río Negro, formando entre ambos, una inmensa red hidrográfica, la mayor de Suramérica. El Orinoco desagua en el océano Atlántico, en territorio venezolano, por cerca de 50 bocas, formando un inmenso delta. Los más importantes afluentes colombianos del Orinoco son de norte a sur: el Arauca, el Meta, el Vichada y el Guaviare.

La Cuenca del Río Arauca, nace en el Páramo del Almorzadero a 4.000 metros de altura sobre el nivel del mar, cuenta con una longitud 1.050 km, de los cuales 510 km son navegables. Marca límites con Venezuela en 280 km y recorre en Colombia 400 kms, para finalmente verter sus aguas en el río Orinoco. Sus principales afluentes son los ríos Bajabá, el Satocá, el San Miguel, Maroua y Rudiván.

La Cuenca del Río Meta, es el principal río de los Llanos Orientales colombianos, con un total de 804 km de los cuales 785 son navegables, haciéndolo de gran utilidad para el comercio de

estas extensas regiones y con Venezuela, a través del Orinoco. El Meta tiene sus fuentes en los ríos Humea, Guayuriba y Guatiquía, los cuales nacen en el páramo de Sumapaz, en la cordillera Oriental; entre sus afluentes figuran el Cravo Sur, el Casanare, el Cusiana, el Upía y el Manacacías, entre otros.

La Cuenca del Río Vichada, nace en pleno llano, en el departamento del Meta. Su longitud es de 700 km, de los cuales son navegables cerca de 450. Es rico en peces y las tierras que riega son ganaderas. Sus principales afluentes son los ríos Tillavá, Planas y Muco.

La Cuenca del Río Guaviare, surge de la confluencia de los ríos Ariari y Guayabero, los cuales nacen en la cordillera Oriental. Es el más largo de la Orinoquía con sus 1350 km de curso, de los que son navegables 620, por embarcaciones menores, debido a los raudales de su lecho. Marca límites entre el llano y la selva; su principal afluente es el Inírida, río de selva y con muchos raudales que dificultan su navegación.

La vertiente de Caribe, es la más importante del país, especialmente desde el punto de vista económico ya que alrededor de sus ríos se ha estructurado un complejo intercambio entre las regiones que recorre. La vertiente del Caribe es alimentada por las tres cordilleras Andinas, recogiendo los ríos que recorren de sur a norte, los grandes valles interandinos y vierten sus aguas en el mar Caribe o de las Antillas.

Esta vertiente cuenta con una extensión de 363.878 km cuadrados, siendo su principal río el Magdalena, cuyos afluentes son los ríos Cauca, Cesar, San Jorge, Carare, Sogamoso, Lebrija, Saldaña, Bogotá, Negro, Sumapaz, Guarinó, Lagunilla, La Miel, Magdalena y Nus. Otros ríos como el Atrato, Chicamocha, San Jorge, Sinú y el Cesar también drenan este sector, son de escasa longitud y por lo general transcurren por zonas de alta pluviosidad que los hacen bastante caudalosos y generan ocasionalmente inundaciones en las amplias llanuras caribeñas.

Cuentan con cuencas como la Magdalena-Cauca, este el sistema fluvial de mayor importancia en Colombia, no sólo por su gran extensión, superior a todos los demás, sino también y, especialmente, por la riqueza económica de las tierras que comprende. El Magdalena es el río de la Patria. Su longitud total, desarrollada de sur a norte, entre las cordilleras Central y Oriental, es de 1.558 km, de los cuales son navegables 1290 Km, interrumpidos en el salto de Honda. El Magdalena es el río interandino de mayor extensión en Suramérica, arrojando al mar 8.000 m<sup>3</sup>/seg. Su cuenca tiene una extensión de 256.622 km cuadrados, y recibe las aguas de cerca de 500 afluentes por ambas orillas, así como, más de 5000 arroyos y quebradas. Sirve de lazo de unión entre los diversos pueblos de los territorios que recorre, desde su nacimiento en la laguna de la Magdalena, en el páramo de las Papas (Macizo Colombiano) a 3685 m de altura, hasta su desembocadura, en las Bocas de Ceniza en el mar Caribe.

Por su parte, el río Cauca es el más importante entre los muchos afluentes del Magdalena, con una longitud total de 1350 km, de los cuales son navegables un poco más de 620 km. El Cauca nace también en el Macizo Colombiano, en la laguna del Buey. Corre entre las cordilleras Central y Occidental y tributa sus aguas en el Magdalena, a la altura del departamento de Bolívar, después de regar una hoya hidrográfica cercana a los 63.300 Km<sup>2</sup> de superficie, en la cual se destaca su parte media como una de las zonas más fértiles del país, en territorio del departamento del Valle del Cauca.



Integra también la Cuenca del Río Atrato, la principal vía de comunicación del Chocó. Este caudaloso río, (uno de los mayores del mundo, en relación con su longitud), cuenta con una longitud de 750 km y su navegabilidad de 500 km. Nace en el cerro Plateado, en la cordillera Occidental, siguiendo un curso sur-norte entre esta cordillera y la serranía del Baudó, a través de un valle húmedo, el cual lo ha favorecido como vía de comunicación, para desembocar finalmente en el golfo de Urabá, en los límites entre Chocó y Antioquia. Entre sus muchos afluentes, los más destacados son el Riosucio, el Murri, el Arquía y el Truandó. Su principal puerto es Quibdó. La cuenca del río Atrato, cuya extensión es de 35.000 km es rica en oro, maderas y es a su vez, una región muy fértil.

La Cuenca de la Sierra Nevada de Santa Marta y La Guajira, debido a la cercanía de la Sierra Nevada de Santa Marta al mar, (escasos 40 km), donde nacen a más de 4000 m de altura, los ríos de esta cuenca son al mismo tiempo cortos y torrentosos, muy poco aptos para la navegación, pero a su vez aprovechables para el regadío y para la producción de energía hidroeléctrica. Los ríos más destacados de esta cuenca son el Fundación, el Ranchería o Riohacha y el Cesar, que entrega sus aguas al Magdalena, a través de la laguna de Zapatosa en el departamento de Magdalena.

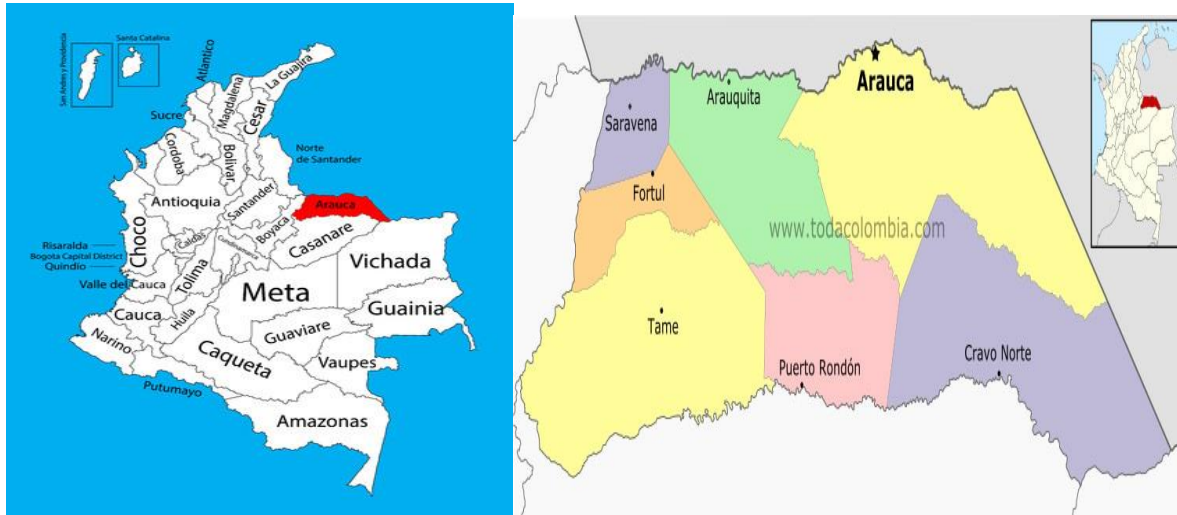
La Cuenca del Río Sinú, el Rio Sinú, ocupa el tercer lugar en importancia, después del Magdalena y el Cauca, en la vertiente del Caribe. Con una extensión de 17.000 Km<sup>2</sup> y una longitud de 345 km, es navegable en 200 km, hasta Montería, su principal puerto. La cuenca del Sinú es una rica región ganadera y una de las más fértiles de Colombia. El Sinú nace en el nudo de Paramillo y desemboca en la bahía de Cispatá en golfo de Morrosquillo.



<https://www.todacolombia.com/geografia-colombia/vertientes-colombia.html> recuperado....

Sera analizadas algunas regiones destacadas por cierto grado de conflictividad tales como Arauca, Cauca, Antioquia, Bolívar y Meta.

**Arauca;** las características geográficas del departamento revisten especial importancia para entender la dinámica y evolución del conflicto armado en la región, abarca 23.818 Km<sup>2</sup> y se encuentra ubicado en la región de la Orinoquía al oriente colombiano. Limita al norte y al este con la República Bolivariana de Venezuela (separados por el río Arauca), al sur con los departamentos de Casanare y Vichada (separados por los ríos Meta y Casanare) y al oeste con el departamento de Boyacá. Está dividido en 7 municipios: Arauca (capital), Arauquita, Cravo Norte, Fortul, Puerto Rondón, Saravena y Tame.



Mapa 1

En el departamento se encuentran tres conjuntos morfológicos: la llanura, la cordillera, y el piedemonte. En la llanura se ubican Cravo Norte, Fortul, Arauca, el oriente de Arauquita y el sur-oriente de Tame. En la cordillera se ubica el occidente de Fortul y Tame y el sur-occidente de Saravena. Por último, en el piedemonte se ubica el centro y sur occidente de Tame, el occidente de Arauquita, el oriente de Fortul y Saravena.

La riqueza hidrográfica de este departamento, que se ubica en la cuenca del Orinoco, lo hace estratégico en términos de transporte y comunicación tanto internacional como nacional. Dicha red hidrográfica corre de occidente a oriente a través de los ríos Arauca, Casanare, Tocorauga, Tame, Cravo Norte, Ele, Lipa, San Miguel y Cinaruco. Los principales ríos, en términos de su extensión, son Arauca y Meta.

**Cauca;** cuenta con una superficie 29.308 Km<sup>2</sup>, lo que representa el 2.56 % del territorio nacional. Su capital es la ciudad de Popayán y está dividido política y administrativamente en 42 municipios. Está ubicado en el denominado Macizo Colombiano, en el suroccidente del país en su territorio se encuentran presentes las tres cordilleras geográficas, siendo las más relevantes la Occidental y la Central, lo cual hace su geografía bastante quebradiza. En este nudo montañoso hay más de 20 ríos, y nacen los dos más extensos de Colombia, el Magdalena y el Cauca. El departamento se divide en cinco grandes subregiones con sus respectivos municipios y poblaciones.

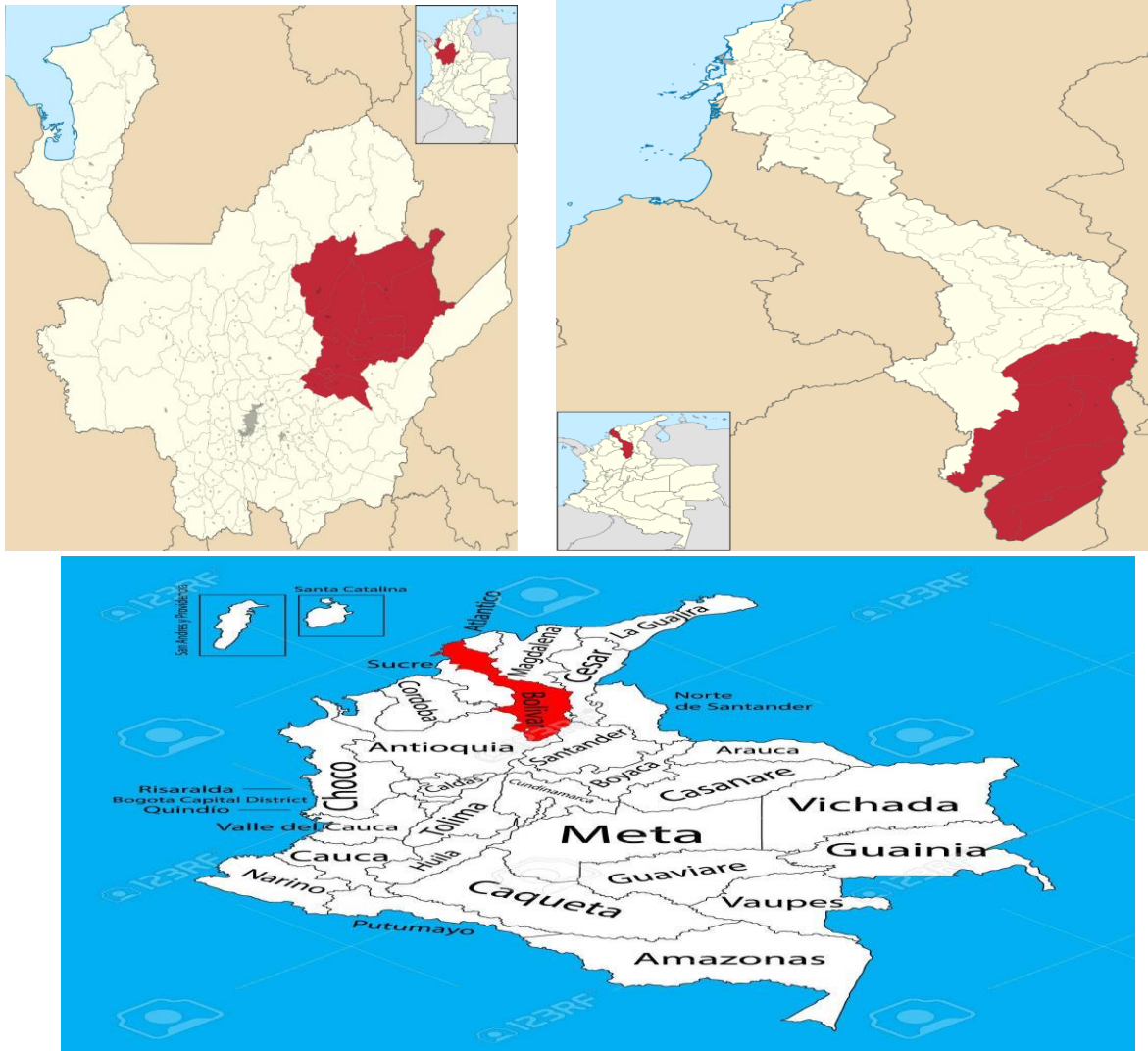


Mapa .....

En la subregión Centro se ubican Popayán, El Tambo, La Sierra, Morales, Piendamó, Cajibío, Rosas, Sotaró y Timbío, con una población de 504.287 habitantes. En la Norte se ubican Buenos Aires, Caloto, Corinto, Guachené, Miranda, Padilla, Puerto Tejada, Santander de Quilichao, Suárez y Villa Rica, con una población de 321.804 habitantes. En la Sur se ubican Almaguer, Argelia, Balboa, Bolívar, Florencia, La Vega, Mercaderes, Patía, Piamonte, San Sebastián, Santa Rosa y Sucre, con una población de 262.985 habitantes. En el Pacífico-Occidente se ubican Guapi, López y Timbiquí, con una población de 71.324 habitantes. Por último, en la subregión Oriente, se ubican Caldoño, Inzá, Jambaló, Páez, Puracé, Silvia, Toribío y Totoró, con una población de 209.087 habitantes. Según proyecciones del DANE para 2008, la población era de una 1,366,937 personas, con una relación de 39.87 % de población urbana y un 60.13 % de población rural. Conforme a datos del Departamento Administrativo Nacional de Estadística (DANE) 2000

En la región del Cauca nacen los ríos Cauca, Magdalena, Patía, Putumayo y Caquetá. Además hay 15 sabanas y 65 lagunas. El 70% del agua que se consume en Colombia proviene de esta región. Es, por tanto, un centro neurálgico para el país en materia de agua dulce y ambiental. Es una región rica en varios minerales como uranio, coltán, oro, zinc, cobre, plata, platino y molibdeno, lo que la hace particularmente llamativa para actores económicos, e incluso delincuenciales.

La región denominada nordeste antioqueño y sur de Bolívar está ubicada en el centro-oriente de Colombia y se halla conformada por 25 municipios<sup>3</sup> pertenecientes a dos departamentos, con una población estimada para el año 2000 de 347.621 habitantes.



Mapa.....

Esta sección comprende una subregión sur del departamento de Bolívar. Dicha subregión está enmarcada por los ríos Magdalena al oriente, Cauca al occidente, Cimitarra al sur y Brazo de Loba al norte, con una población de aproximadamente 201.092 personas. Su geografía resulta en un relieve quebrado producto de la Cordillera Oriental, también con gran número de afluentes hídricos, entre ríos y quebradas. El valor estratégico del sur de Bolívar está determinado geográficamente por la Serranía de San Lucas, y por el acceso que desde allí se logra al río Magdalena, el oriente del departamento de Antioquia y la Costa Atlántica.

Por otro lado, Meta es uno de los treinta y dos departamentos su capital es Villavicencio. Está ubicado en el centro del país, en la región Orinoquía, limitando al norte con Bogotá, Distrito Capital, Cundinamarca y Casanare, al este con Vichada, al sur con Guaviare y Caquetá, y al oeste con Huila. Con 85 635 km<sup>2</sup> es el cuarto departamento más extenso —por detrás de Amazonas, Vichada y Caquetá—.

Su territorio se extiende desde el denominado piedemonte llanero hasta los Llanos Orientales. Posee una gran riqueza hídrica debido a los numerosos afluentes del río Orinoco que cruzan el



departamento y que nacen en la Cordillera Oriental. Si bien el departamento forma parte de las llanuras orientales de Colombia, cuenta con áreas montañosas andinas, entre las cuales se destaca uno de los parques naturales más célebres del país, conocido como la Serranía de la Macarena. La centralidad geográfica de su territorio en el contexto nacional está marcada por la presencia del municipio de Puerto López, conocido como El ombligo de Colombia. <http://www.meta.gov.co/el-meta/informacion-general>



Mapa de ubicación de las cuatro regiones analizadas

### Conclusión parcial

La configuración de territorio colombiana presenta tres sujetos geográficos diferentes: la cordillera, el llano y la selva; son tres personalidades vivas y actualmente inmóviles e indiferentes la una a la otra. La cordillera extiende su dominio sobre 350.000 km<sup>2</sup>., la llanura abarca 340.000 y la selva cubre 450.000, representando así la superficie total del país. (Londoño, 1949, p. 46) Colombia y sus diversidades geográficas, la precariedad de las comunicaciones y el relativo aislamiento de cada región alimentaron la idea de la particularidad regional, esto hace de que la influencia del Estado con sus instituciones sea

menor sobre el territorio. Estas regiones, una tierra de fuerte colonización con una débil presencia del Estado y una privilegiada ubicación geoestratégica, en la cual los accidentes naturales y las dificultades para la construcción de vías de comunicación, ayudaron a mantenerla aislada y desestimada de las dinámicas económicas y políticas.

También se observa la organización territorial de Colombia en Estados, que luego se convirtieron en Departamentos, no se tuvieron en cuenta los principios geopolíticos que dicen que el río une y la montaña divide y que cuando se construye una casa en la orilla de una corriente acuática aparece, inmediatamente, otra en la orilla opuesta. Según estos principios, los habitantes de una cuenca hidrográfica, que tienen la misma identidad racial y cultural, no deben encontrarse separados por líneas artificiales que dificulten el accionar político y económico del área y que los límites naturales de una región deben ser las partes más altas de las cordilleras.

En la configuración de los Estados o de los Departamentos en Colombia se le asignó a cada repartición político administrativa partes de montaña, de tierra plana y de ribera sobre el río Magdalena a los que estaban cerca de la principal arteria fluvial, para que todos tuvieran diferentes espacios y gozaran de todos los climas y, por consiguiente, de variedad de productos naturales.

De hecho, el río Magdalena fue un factor de división entre el oriente y el occidente colombianos. Sin embargo, aunque la nación colombiana se encuentra enfrentada a la regionalización porque la mayoría de sus habitantes cabalga sobre las cordilleras y faltan vías de comunicación terrestres, a pesar de dividirla tiene en el Río Magdalena y en sus afluentes un elemento natural integrador en el interior.

Para las guerrillas del ELN y las FARC se han concentrado tradicionalmente en las zonas de cordillera y piedemonte. Allí, lograron un cierto grado de consolidación con base en una estrategia militar que, aunque cambiante les permitió adquirir a través de los años pericia en la movilización de sus efectivos y en el combate en estas zonas. Por su parte, una vez que hicieran presencia en el territorio, las Autodefensas Unidas de Colombia (AUC) lograron un mayor control de las zonas de llanura.

**Finalmente, la región de la Orinoquia** es una región poco influyente en términos políticos, pero si hablamos en términos de seguridad alimentaria y en términos económicos, representa un valor geoestratégico de alta importancia para el Estado en gran parte por su extensa llanura es un punto importante para la ganadería y la agricultura y actualmente es la fuente principal petrolífera de Colombia, siendo el petróleo el recurso energético más relevante. A raíz de que el Estado no tiene la capacidad de explotar el suelo y de procesar lo que se extrae en esta zona, existe además un alto nivel de inversión extranjera y de multinacionales. Los beneficios de la bonanza petrolera se vieron en todo el país gracias a la ley de regalías que se encargó de distribuir las ganancias para la inversión en otros sectores a favor del desarrollo del Estado.

### CAPÍTULO III

#### ANALIZAR LOS EFECTOS POLITICOS - SOCIALES Y ECONOMICAS EN EL CONFLICTO COLOMBIANO.

##### Propósito del Capítulo

El propósito del presente capítulo es hacer un análisis descriptivo de algunos aspectos relevantes en cuanto en lo político-social y económica, su reflejo en el conflicto colombiano.

##### **La población desplazada en Colombia**

El desplazamiento forzoso se genera durante los conflictos internos debido a los ataques directos a la población civil o a la necesidad de evitar posibles ataques. La intensificación de los conflictos civiles, durante las últimas décadas, ha derivado en un incremento sustancial del número de desplazados internos. Desde la década de los noventa, con el fin de la Guerra Fría, los conflictos interestatales han disminuido mientras que los intra-estatales se han incrementado.

En los conflictos internos, las estrategias militares de los grupos rebeldes tienen como objetivo aumentar su poder, tanto económico como político, y debilitar el del Estado, y una de las formas más eficaces de lograrlo es atacar a la población civil, con el consecuente despostramiento territorial, la desarticulación de redes sociales, la intimidación, las amenazas y la apropiación de activos y recursos valiosos (Azam y Hoeffler, 2002).

Como consecuencia, las víctimas del conflicto son, en un alto porcentaje, población civil, que se refleja en la magnitud de la población refugiada e internamente desplazada. El número total de desplazados en el mundo ha alcanzado los 25 millones de personas (ACNUR, 2006) y el impacto sobre su bienestar es considerable. En Colombia, las cifras oficiales indican que el número de personas inscritas en el Registro Único de Población Desplazada (RUPD), condición de desplazamiento es 2.169.874, que corresponden a 485.579 hogares. Es importante tener en cuenta que las cifras reportadas del RUPD equivalen a los hogares e individuos que llevan a cabo el registro en el RUPD de Acción Social por medio de su declaración ante una entidad del Ministerio Público.



Desplazados de Colombia recuperado en <https://diariolalibertad.com/>

Los motivos y tipos de desplazamientos, afirma Ana María Ibáñez (2008), las víctimas del desplazamiento forzoso migran a causa del conflicto armado, bien sea por ataques directos o como estrategia para evitar hechos violentos. Los principales responsables de la migración forzada son los grupos al margen de la ley (guerrillas y paramilitares o autodefensas). Las estrategias usadas por los grupos al margen de la ley para provocar el desplazamiento son las amenazas, los homicidios, la tortura o la desaparición forzada.

Conforme el RUPD (2007), la magnitud del desplazamiento forzoso en Colombia (cerca del 5% de la población), evidencia que este fenómeno constituye, sin duda, uno de los problemas sociales más graves que afronta el país. Además de la magnitud, el impacto socioeconómico refuerza la delicada situación de la población desplazada y es una justificación para la intervención activa de las entidades estatales e internacionales para mitigar el impacto del desplazamiento.

### **Recursos económica factor determinante en la sustentación del conflicto.**

La relevancia del componente económico, después de la década de 1980, se hizo como un elemento en el análisis del conflicto, según Gutiérrez y Sánchez (2006), el conflicto armado interno perdió el componente netamente político que lo caracterizaba antes de 1990; ahora Colombia está ante un conflicto “más económico, más criminal y más político”. Una idea apoyada por Ramírez (2006) y Pizarro (2004), para quienes el conflicto interno armado ha dado un gran giro en la década reciente: antes, las armas se utilizaban con el fin de resolver problemas políticos, ideológicamente comunistas, respaldados por el gobierno norteamericano (Guerra Fría); ahora, desde comienzos del decenio de 1990, el uso de las armas tiene un fin económico, además del político.

Los grupos armados colombianos, después de la década de 1980, han dado un viraje en los objetivos políticos de largo plazo. El objetivo de tomar el poder político ha sido matizado, su objetivo actual es la consolidación de su poder político en zonas con recursos naturales importantes y riquezas (Richani, 2003). Además, el comercio de las drogas ilícitas se ha convertido en el principal combustible del conflicto. Esta situación se inscribe en la hipótesis, algo simplista pero sugestiva, de las Nuevas Guerras, que presentan el conflicto mundial como un híbrido entre violencia política y crimen organizado, como una economía de guerra sustentada por la disputa de recursos financieros, territoriales y humanos (Kaldor (2001) y Munkler (2004)). Ven la violencia como otra opción que tienen los “señores de la guerra” para maximizar las ganancias, hasta el punto en que se pone como práctica normal al lado de otros métodos legales económicos (Elwert, 2003).

En cuanto al crecimiento resultante o efecto económico, la conclusión de Collier y Hoeffler (2001, 2004 y 2005) es que la economía de las drogas explica la prolongación en el tiempo y la agudización del conflicto. Una idea que, aunque fuerte, tiene mucho de cierto, pues la evidencia muestra que cada grupo armado ha seguido, después de la década de 1990, unos lineamientos estratégicos que le han permitido financiar sus actividades bélicas, aumentando su poder y acumulando y concentrando riquezas. Pero no todos lo han hecho desde la economía de las drogas, cada grupo ha tenido distintas dinámicas de expansión temporal y geográfica,

que hacen imposible reducir el análisis a solo la economía de la droga. Si bien es cierto, advierte Rojas (2006), que las guerras necesitan recursos para sobrevivir y fortalecerse, éstas no existen solo porque hallan recursos para realizarse. No se trata de una guerra de depredación, solo por el control de recursos económicos, “los grupos armados siguen teniendo motivaciones políticas, por muy polémicas e incomprensibles que a veces resulte. Además la economía de la droga no es la única que sustenta el conflicto armado”.

A pesar de la advertencia de Rojas (2006), lo cierto es que el ejército rebelde o guerrilla colombiana ha dado un giro a la fuente de sus finanzas con el fin de mantenerse (Pizarro, 2006). La guerrilla de las FARC, por ejemplo, ha logrado acumular un capital suficiente que le ha permitido el mantenimiento de un aparato militar que llega a tener mas de 17.000 hombres en armas y, por ende, a una frondosa red de colaboradores: “suponiendo que las FARC sean una organización burocráticamente muy eficiente, como mínimo la relación es de 4:1, es decir, un combatiente por cuatro no combatientes dedicados a tareas de apoyo: médicos, enfermeras, odontólogos, transportista, armeros, contadores, etc. Se podría deducir, por lo tanto, que la familia FARC llegó a estar compuesta al menos por unas setenta mil personas”



<https://www.lacoladerata.co/>

Una determinación muy distinta adoptó la guerrilla del ELN, quienes construyeron un proyecto político basado en el poder popular, insertándose en las zonas de influencia en la política local, vigilando el cumplimiento de los programas y planes de desarrollo local y regional, fiscalizando el manejo de los recursos públicos, luchando contra el clientelismo. Aunque, también, la fuente de recursos se encuentra en los secuestros, esta agrupación a pesar de su tamaño, comparado con el de las FARC, es similar en el número de secuestros.

Su estrategia de secuestro extorsivo le permitió contar con recursos para la guerra, al ser, según Peñate (1997), la primera organización guerrillera en utilizar, desarrollar y profundizar en los secuestros extorsivos. Logrando un crecimiento importante a lo largo de las décadas de 1980 y 1990: paso de “tener 350 hombres en armas y 4 frentes de guerra, en 1984, a tener 4.500 repartidos en 41 frentes, en el 2000, con lo cual se extiende su actividad armada sobre



las diversas regiones del país” (Sánchez y Chacón, 2006). Sin embargo, en el último periodo (después de 2000) el ELN ha visto minada su capacidad militar y sus zonas de influencia se han reducido, debido a presiones por parte de grupos paramilitares o de autodefensas y de las mismas FARC.

En cuanto a los paramilitares, en la década de 1990 crecieron de forma exponencial, llegando, según cálculos del gobierno, en 2005 a tener cerca de 10.000 hombres en sus filas, dispersos en casi todo el territorio nacional, jugando un papel fundamental en la dinámica del conflicto armado interno colombiano, al tiempo que buscaban financiar sus actividades con aportes de terratenientes, ganaderos y contribuciones de empresarios urbanos a quienes ellos protegen.

Al igual que los grupos guerrilleros, también obtienen recursos de los narcotraficantes a quienes a cambio les protegen sus cultivos ilícitos, además de incursionar en el negocio de drogas al desarrollar actividades en varios eslabones de la cadena (relacionadas con el cultivo, procesamiento y tráfico) (Casto, Arabia y Celis 1999). El resultado, a finales de la década de 1990, fue una expansión en todo el territorio nacional del paramilitarismo. Según el Programa de las Naciones Unidas para el Desarrollo, en 2002, existían en Colombia 22 grupos paramilitares repartido en 28 departamentos. El número de hombres en armas de las AUC también ha crecido aceleradamente: pasaron de 3.800 en 1997 a 13.000 en 2003 (Sánchez y Chacón, 2006). Este crecimiento se explica, en gran parte, por la estrategia adoptada de expandir sus frentes a todos los territorios donde la guerrilla ejerza control. Según Richani (2003), la idea de las autodefensas es debilitar económicamente a los grupos guerrilleros, desplazándolos de las zonas con una gran potencia económica (Urabá, Putumayo, Sur de Bolívar, Barracabermeja y Cúcuta).

### **Conclusión parcial**

Se destaca que existe un problema en lo social consecuencia del desplazamiento de la población ocasionado por el conflicto, por tanto tiene directamente un impacto en lo económico y su consecuente accionar político.

El ELN ha obtenido una ventaja en la descentralización administrativa y política que desde mediados de la década de 1980 ha impulsado en el país. Estrategia política que le permitió un fortalecimiento político en las localidades, logrando, incluso, un mayor desarrollo militar.

Sin embargo, dicho crecimiento no fue tan sólido como se piensa y no significó una importante elevación de sus tasas de combate. El grupo tendió a estancarse militarmente y a mantener su esquema guerrillero; mientras la FARC tuvo un crecimiento más destacado, elevaron su ofensiva e hicieron intentos más serios de reconvertirse en un ejército.

Esa diferencia entre una y otra guerrilla no puede explicarse exclusivamente por el negocio del narcotráfico; cuenta en el estancamiento del ELN tanto su organización interna como el que no se hallaba preparado ni para asumir el incremento de sus filas, ni para avanzar en los retos planteados por su estrategia político-militar

En cuanto a las autodefensas fue fortalecidas, con control sobre poblaciones, recursos y corredores estratégicos de los distintos mercados ilegales. Atacaron los bastiones guerrilleros

y zonas de influencia, reduciendo los ingresos de la guerrilla y fortaleciendo los suyos. Esto lo lograron realizando asesinatos selectivos y masacres, con el objetivo de eliminar el apoyo social de la guerrilla en aquellos sectores. Además, el hecho de que los paramilitares hayan encontrado en el narcotráfico una forma de obtener recursos para la guerra, cambio su rumbo y mejoró las condiciones logísticas y de poderío militar.

A MODO DE CONCLUSIÓN FINAL, una vez desarrollado el estudio de contexto de las influencias de algunos factores geopolíticos tanto estable como variable, tales como condiciones económicas, políticas, sociales y los actores involucrados. También los aspectos geográficos en las que se enmarcó el conflicto armado en el Colombia. **Se considera tres reflexiones finales.**

Primero, en cuanto a las condiciones estructurales, el espacio y la extensión colombiano han sido territorios de fuerte colonización (Arauca, Cauca, Antioquia, Bolívar y Meta), con una débil presencia del Estado y una privilegiada ubicación geoestratégica, lo que ha ayudado a mantenerla aislada y desestimada de las dinámicas económicas y políticas de cada uno con respecto al centro del poder (Bogotá). En ese contexto, las regiones han sido utilizada, en las tres últimas décadas, para impulsar negocios ilícitos como la tala de bosques, la siembra de coca y las explotaciones mineras ilegales de oro. Esto trajo como resultado que por un lado, los cultivos ilícitos marcaron el perfil económico de las regiones durante todo el periodo. Fenómeno que, sumado al aislamiento geográfico e institucional, aseguró sólidas ventajas para el desarrollo del conflicto por parte de grupos armados ilegales. Por otro lado, la política antinarcóticos y el aumento en los precios del oro incentivó el incremento de la actividad minera. Es importante resaltar que las regiones, a pesar de consolidarse con cierto desarrollo económico, no ha podido reflejar esta condición en la superación de la pobreza y la miseria, destacándose la influencia de grupos armados organizados ilegales –ELN, FARC, AUC y otros grupos. Se dio, entonces, un dominio de los Grupos Armados Organizados Ilegales sobre las administraciones municipales y sus presupuestos, vía alcaldes municipales, concejales o secretarios de despacho. Se presentaron así varios hechos de corrupción en las transacciones de los dineros públicos: regalías del petróleo y del oro, contratos de servicios, pagos a los grupos armados, entre otros.

Segundo, el desarrollo de la confrontación armada en esta región se determinó por la presencia y consolidación de los grupos guerrilleros en desde los ochenta (FARC y ELN) y la incursión de grupos de autodefensa a finales de los noventa. Seguido por la irrupción, desde 2007, luego de las desmovilizaciones de los grupos de autodefensas, de nuevos grupos armados ilegales, que comenzaron a llegar y expandirse por la región, ocupando puntos geográficos claves para el control de las rutas del narcotráfico y de zonas de amplia riqueza mineral y agroindustrial, dada su importancia para el financiamiento de estos grupos.

El desarrollo del conflicto armado entre 1998 y 2000, se centró en la disputa entre las guerrillas y las AUC, y por el accionar reactivo de las Fuerzas Militares de Colombia. Las guerrillas fortalecieron su control en la montaña y fueron controlando la periferia de los centros urbanos, mientras que la estrategia de ocupación de las autodefensas se inició en las áreas rurales y se fue ampliando hasta cercar los centros urbanos.

Sin duda, una vez las AUC ingresaron al territorio, modificaron el equilibrio de poder entre el ELN y las FARC, incursionaron en diversos negocios que les permitía obtener importantes rentas de la explotación de materias primas.

En la disputa por esta región estaba en juego el control de negocios ilícitos que hasta ese momento controlaban las guerrillas. El crecimiento de los cultivos de coca mostró un aumento



en el año 2000. Para el año 2002, todas las cabeceras municipales estaban ya bajo el dominio de las AUC. La guerrilla de las FARC y el ELN habían sido replegadas a la zona montañosa. Con ello, se constituye un nuevo mapa regional, el repliegue de las guerrillas hacia las zonas altas de la región y, a su vez, el posicionamiento y expansión en el territorio de las autodefensas. A partir este año, se da inicio a las operaciones militares de control de área.

El proceso de fortalecimiento de la capacidad de combate de la FFMM, le permitió incursionar con eficiencia por medio de los Comandos Unificados y de Tareas Conjuntas, lo que posibilitó un el control efectivo sobre el espacio aéreo y terrestre en la región. Sin embargo, la existencia de amplios recursos naturales a explotar y la persistencia del aislamiento geográfico e institucional de la zona, ha hecho que los actores armados ilegales diversifiquen su portafolio de actividades ilegales, involucrándose en la minería y permaneciendo en otros negocios ilícitos como el narcotráfico. De esta forma, el mapa de las actividades extractivas sigue coincidiendo con la ubicación de los grupos armados ilegales, quienes siguen usando la violencia armada contra la población civil para asegurar su poder en la región. Así, durante este período, se profundizó la violencia, el despojo y la violación sostenida por parte de los grupos armados organizados ilegales sobre las comunidades. Por un lado, las tasas de homicidios y desplazamientos. Los desplazamientos de la población desde las zonas rurales hacia los cascos urbanos.

El tercero, que se ha podido describir y determinar la influencia de los factores geopolíticos en el conflicto interno Colombiano, a decir de Ratzel “la existencia de los Estados es resultado de la lucha por el espacio”. El conflicto de Colombia se caracterizo por ello inicialmente las guerrillas y su posterior oposición las Autodefensa Unidas que ocupó en ciertas medidas el rol del Estado.

## Bibliografía

- Basto, J. V. (2005). *Latitudes 7: Geografía de América*. Bogotá: Norma.
- Dussan, A. B. (2012). *Colombia Geografía y Destino Visión Geopolítica de Sus Regiones Naturales*. Bogotá : Universidad Militar "Nueva Granada".
- Elwert, Georg (2003). "Mercados de violencia y política de ayuda e intervención". Kalulambi Pongo, Martín (Ed.) *Perspectivas Comparadas de mercados de violencia*. Bogotá.
- Escobar, L. J. (2000). *La Debilidad Del Estado Colombiano en Tiempos del Neoliberalismo y el Conflicto Armado*. Colombia Internacional.
- Gaitan, Fernando (1995). "Una indagación sobre las causas de la violencia en Colombia". Deas, Malcom y Fernando Gaitan. *Dos ensayos especulativos sobre la violencia en Colombia*. Bogotá: Fonade-DNP.
- Gutiérrez, Francisco y Sánchez Gonzalo (2006). "Prologo, Nuestra guerra sin nombre". Instituto de Estudios Políticos y Relaciones Internacionales (Iepri). *Nuestra guerra sin nombre. Transformaciones del conflicto en Colombia*. Bogotá: Norma.
- Kaldor, Mary (2001). *Las nuevas guerras: violencia organizada en la era global*. Barcelona: Tusquets.
- Montenegro, Armando y Posada, Carlos Esteban (1995) "Criminalidad en Colombia". *Coyuntura Económica*, Vol. XXV, No 1.
- Munkler, Hefried (2004). "Las guerras del siglo XXI". *Análisis Político*, No. 51, mayo-agosto.
- Pacifico, A. d. (2013). *Alianza del Pacífico*. Recuperado el 17 de Enero de 2020, de Alianza del Pacífico: <http://alianzapacifico.net/cooperacion/>
- Peñate, Andrés (1997). "El sendero estratégico del ELN: del idealismo guevarista al clientelismo armado". Documento de trabajo No. 15. Bogotá.

- Pizarro Leongomez, Eduardo (2004). Una democracia asediada: balance y perspectiva del conflicto armado en Colombia. Bogotá.
- Posada, Carlos Esteban (1994). “Modelos económicos de la criminalidad y la posibilidad de una dinámica prolongada”. Planeación y Desarrollo, Vol. XXV.
- Querubín, Pablo (2003). “Crecimiento departamental y violencia criminal en Colombia”. Documentos Cede, No. 12. Bogotá: Universidad de los Andes.
- Richani, Nazih (2003a). “Conflictos Intrincados: Economías políticas de los sistemas de Guerra en Líbano y Colombia”.
- Rubio, Mauricio (1998). “Rebeldes y criminales”. Arocha, Jaime et al. (Comps.) Las violencias: inclusión reciente, Facultad de Ciencias Humanas, CES. Bogotá: Universidad Nacional de Colombia.
- Sanchez, Fabio y Chacon, Mario (2006). “Conflicto, Estado y descentralización: del progreso social a la disputa armada por el control local, 1974-2002”. Instituto de Estudios Políticos y Relaciones Internacionales (Iepri). Nuestra guerra sin nombre. Transformaciones del conflicto en Colombia. Bogotá.
- Territorio, O. P. (s.f.). Pacifico Colombia. Recuperado el 17 de Enero de 2020, de Pacifico Colombia: <http://www.pacificocolombia.org/el-pacifico/nuevo-escenario-politico-economico-social>.
- Valencia German La economía frente al conflicto armado interno colombiano, 1990-2006 “Perfil y coyuntura económica” 2006.
  - Fernando Cubides “Los paramilitares y su estrategia”, en: Deas, Malcolm y María Victoria Llorente (1999), Reconocer la guerra para construir la paz, Bogotá, Editorial Norma – Cerec – Universidad de los Andes; y. “Paramilitares y narcotráfico: ¿Matrimonio indisoluble?”, en: Rangel, Alfredo (2005), El poder paramilitar, Bogotá, Fundación Seguridad y Democracia y Planeta.