

# NUEVAMENTE GUERRA EN EL VALLE DEL INDO

**EL CONFLICTO DE AFGANISTÁN Y PAKISTÁN  
EN EL PRESENTE**

Por LIC. ADOLFO KOUTOUDJIAN Y CANDELA NICOLE ARAUJO



**Palabras Clave:**

- > Talibán
- > Frontera conflictiva
- > India
- > Gran Juego

En octubre, tal como ocurre desde hace 3000 años, estalló una guerra tribal y de clanes en el valle del Indo —región hoy repartida principalmente entre Pakistán, India y Afganistán—. El conflicto buscó demostrar presencia, valentía y fanatismo religioso mediante duelos de artillería y ataques a puntos fijos con ráfagas intensas, pero con relativamente pocos muertos. Pakistaníes y afganos pastunes luchan y mueren por diversas causas, atravesados por la pobreza económica y la fragilidad de unidades políticas que intentan contener tanta diversidad. Estos hechos se repiten desde hace siglos en los valles desérticos de Asia Central, al pie de las grandes cordilleras del Hindu Kush, y generan ecos que alcanzan los confines de Asia, Europa y Medio Oriente.

**Macro región del sur de Asia Central**

La frontera entre Pakistán y Afganistán fue definida en 1869 para delimitar el área de influencia de Inglaterra en el Indostán y de Rusia en su ocupación del área de Turquestán. Hoy predomina allí la etnia pastún, mayoritaria en el sur de Afganistán y con fuerte presencia en el oriente de Pakistán.

En ambos lados de la frontera habitan pueblos con intereses superpuestos, pero hoy están dominados por la facción-etnia política talibán, conformada formalmente a principios de los 90, y compuesta por compuesta por musulmanes que aspiran a una cultura ancestral, sin presencia femenina y con desarrollos tecnológicos primitivos, sin

estudios de cultura superior ni científica.

Durante el siglo XX, en la zona se alzaron y cayeron los poderes de grandes potencias que intentaron, sin éxito, estabilizar Afganistán bajo sus propios términos. En primer lugar, la Gran Bretaña Imperial perdió su dominio en la zona luego de la independencia de la India en 1947 y en su lugar se alzó de la Unión Soviética, que terminaría por ser expulsada política y militarmente de la región por combatientes locales muyahidines apoyados por EE.UU. Posteriormente, de las facciones y estudiantes religiosos muyahidines surgirían los talibanes en el 94, y tomarían el poder en 2021 luego de la retirada estadounidense del territorio.

Actualmente, en el complicado cuadro social y político de Afganistán, se yerguen las presencias de China e India como las grandes potencias asiáticas del siglo XXI.

Estas realidades geopolíticas recuperan protagonismo con la nueva y agresiva administración de Trump en EE. UU., que aún guarda el recuerdo de la humillación tras la retirada aérea de Kabul y Bagram en 2021. En este escenario, el legado norteamericano se ve acompañado —a veces a favor y otras en contra de sus intereses— por Israel, única potencia atómica del Medio Oriente; la Turquía de Erdogan, que busca recuperar un "otomanismo" que la vincule con los pueblos túrquicos al este del Caspio; Irán, que intenta evitar ser destruido por Occidente;



Fuente: Instituto de Estudios sobre Conflictos y Acción Humanitaria (iecah). "Choques fronterizos entre Afganistán y Pakistán, el cuento de nunca acabar". 2013

y el mundo islámico, encabezado por Arabia Saudita y Qatar. En este complicado cuadro social y político, se imponen también las presencias de las grandes potencias asiáticas del siglo XXI: China y la India.

**Factores geopolíticos en Asia Central**

El análisis geopolítico global permite distinguir algunos factores importantes, y no necesariamente analizados por Occidente, a saber:

- a. Las etnias y religiones locales;
- b. Las rutas de transporte terrestre (camino y ferrocarriles) que equilibran el aislamiento de Asia y permiten el acceso al océano Índico;
- c. La energía de Asia Central, especialmente el gas, que representa el 25% de las reservas mundiales;

d. El tráfico de drogas – especialmente la heroína–, otro gran generador de divisas con un mercado creciente en Europa y EE.UU.; y por último,

e. Los brotes de terrorismo, persistentes desde el siglo XIX. En este contexto, la democracia representativa no suele ser un modelo predominante para estas sociedades (como pasó antes con los Sikh, y hoy con el ISIS o Al-Qaeda), y es este entramado geopolítico el que facilita el lavado de activos derivados al comercio ilegal de minerales estratégicos, armamento, drogas y recursos energéticos.

La macrorregión fue el escenario del “Gran Juego”, el choque entre los imperios británico y ruso en las cordilleras de Hindú Kush y Pamir. En uno de sus pasos estratégicos

–Kabul– se consolidó el Estado moderno de Afganistán, en 1869, bajo la influencia británica y la tolerancia de la Rusia zarista.

Sin embargo, en 1947 se divide la “joya de la corona” británica: la península de Indostán. Esto dio lugar al nacimiento de la República de la India y la República Islámica de Pakistán, la cual a su vez sufrió la secesión de su provincia oriental en 1971, que resultó en la creación de Bangladesh, gracias al apoyo militar de la India.

En la actualidad no puede dejar de mencionarse a las fuerzas estratégicas que operan bajo el escrutinio político tradicional, estas son:

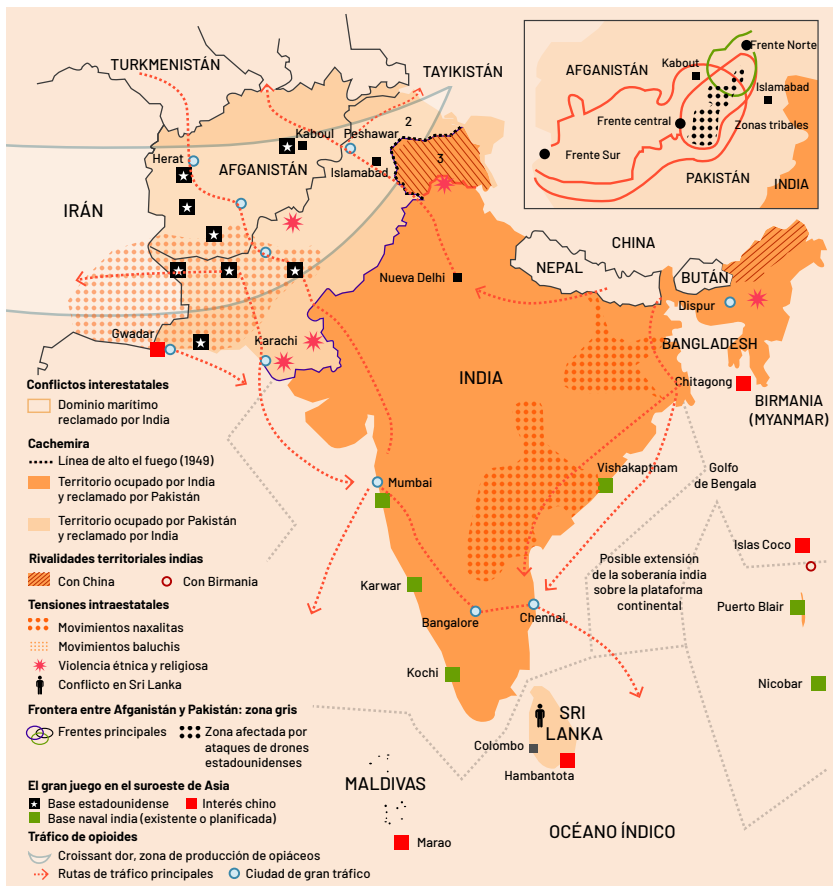
- a. Rusia, que mantiene su histórica tendencia de proyección hacia el mar Arábigo y el golfo Pérsico;
- b. China, que expande su influencia económica y conectividad hacia el golfo Pérsico y Medio Oriente a través de la Nueva ruta de la Seda; y
- c. Estados Unidos, que mantiene una presencia persistente como potencia hegemónica en el océano Índico, operando desde la base Diego García y manteniendo influencia en el borde sur de Asia y el mar de la China meridional.

Estas tendencias alimentan, a su vez, tendencias secesionistas en Beluchistán (región compartida entre Irán y Pakistán), Kurdistán en el corazón de Medio Oriente y, por último, de forma cada vez más evidente el nacionalismo pastún en la frontera afgano-pakistaní, ya que consideran ser un solo grupo étnico dividido por una frontera impuesta.

Tampoco se puede ignorar la dura disputa por Cachemira, repartida entre la India, Pakistán y China y donde en 2025 se dio una escalada crítica con ataques aéreos y de artillería entre India y Pakistán, con despliegue de armamento moderno.

Es de hacer notar el extraordinario equilibrio político de la dirigencia india que comparten

**FIGURA 2. AFGANISTÁN, PAKISTÁN Y LA INDIA: TENSIONES EN TODAS LAS ESCALAS. GEOGRAFÍA DE ASIA CENTRAL.**



Fuente: “Geopolítica. La larga historia del presente” (Yves Lacoste, 2008).

un país de 3,3 millones de km<sup>2</sup>, 1.450.000.000 millones de habitantes (el más poblado del mundo), 11 Regiones, 23 lenguas y distintas religiones y creencias. Este modelo es relevante en cuanto al equilibrio geopolítico de etnias y regiones, si lo comparamos con las dificultades estructurales de Pakistán, Afganistán e incluso Irán.

Se debe destacar que tanto India como Pakistán son potencias atómicas, con gran protagonismo militar pero que han mantenido una doctrina de disuasión para evitar un conflicto nuclear, por lo menos hasta la fecha. Además, cabe señalar que Pakistán firmó, en septiembre de 2025, un Acuerdo Estratégico de Defensa Mutua con Arabia Saudita, en el cual establece que una agresión contra uno será considerada una agresión contra ambos, lo cual pone en interrogante el equilibrio en Asia Central y Medio Oriente.

**Otros datos geopolíticos**

Regiones, etnias y puntos calientes de Pakistán. Geografía de Asia Central. Fuente: “Geopolítica. La larga historia del presente” (Yves Lacoste, 2008). Cabe señalar que esta estructura geoeconómica se mantiene aún hoy con algunos cambios y donde las bases militares son ocupadas por poderes locales.

Esta vasta región de millones de kilómetros cuadrados, caracterizada por espacios semidesérticos poblados principalmente en los oasis de sus ríos, presenta las siguientes dinámicas geopolíticas:

**a. Zonas grises y la “Media Luna de Oro”:** Históricamente, en la región recorrida por el río Indo, donde convergen clanes enfrentados de India y Pakistán, se extiende la denominada “Media Luna de Oro”, esta zona destaca por su producción agrícola, pero también por ser un epicentro de drogas ilícitas que se distribuyen hacia Asia Menor e Indochina. En esta subregión nació Al-Qaeda,

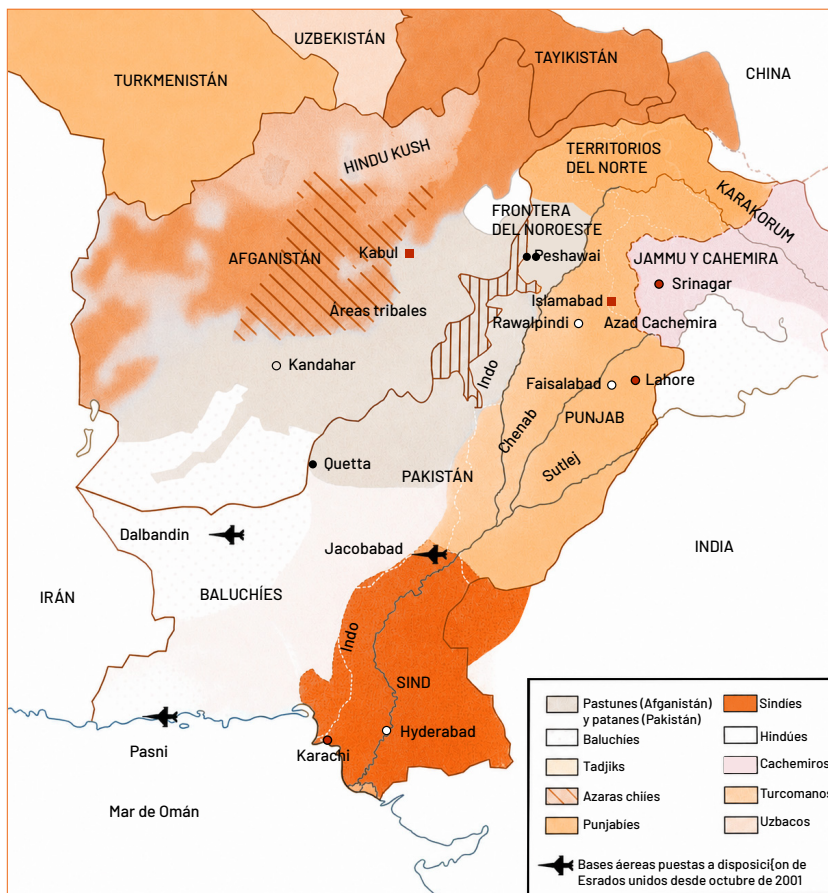
bajo la supervisión de diversos servicios de inteligencia, lo cual terminó en el 9/11 en Nueva York. En la actualidad (2025/26), esta región continúa siendo clave en las rutas del narcotráfico global.

**b. El “mosaico afgano” y la Línea Durand:** A este escenario se suma el complejo mosaico étnico de Afganistán, dividido por el paso de Kabul. Al norte predominan los uzbekos y los tayikos, (quienes conformaron la Alianza del Norte para enfrentar a los Talibanes y, anteriormente, a los soviéticos). Al sur se asientan los pastunes, cuya presencia se extiende hacia las llanuras de Pakistán, ignorando la frontera de demarcación entre ambos Estados (la línea Durand). Desde el regreso del Talibán al

poder en 2021 y su consolidación hasta 2025/2026, las tensiones en la frontera afgano-pakistani se han intensificado, con enfrentamientos periódicos y disputas en torno al reconocimiento de la Línea Durand, que sigue sin ser aceptada plenamente por sectores pastunes

**c. El “Nuevo Gran Juego”:** En consonancia con el ya mencionado “Gran Juego” de finales del s. XIX, hoy los analistas plantean un “Nuevo Gran Juego” regional, que involucra a Rusia, China, India, Pakistán y Estados Unidos, se ha intensificado con el fortalecimiento de la Iniciativa de la Franja y la Ruta de China, el reposicionamiento de Rusia y las

**FIGURA 3. REGIONES, ETNIAS Y PUNTOS CALIENTES DE PAKISTÁN. GEOGRAFÍA DE ASIA CENTRAL.**



Fuente: Fuente: “Geopolítica. La larga historia del presente” (Yves Lacoste, 2008). Cabe señalar que esta estructura geoeconómica se mantiene aún hoy con algunos cambios y donde las bases militares son ocupadas por poderes locales.

## Los problemas regionales tienen una raíz étnico-religiosa, caracterizada por una cosmovisión muy distinta a la de los países de Occidente y por una estructura social fuertemente patriarcal, alejada tanto de las democracias occidentales como de los antiguos socialismos y populismos.

disputas actuales que abarcan el valle del Indo, Cachemira, Nepal (el himalaya) y regiones aledañas como Birmania y Tailandia

**d. El “Pequeño Juego” afgano y el factor Talibán:** Afganistán es, a su vez, el centro de un “pequeño juego” que involucra a seis etnias locales, además de potencias como Rusia y EE.UU., con el Talibán como actor mediador. Este movimiento no es exclusivamente religioso, recientemente ha mostrado pragmatismo político al firmar un acuerdo con Moscú para construir un ferrocarril desde Turkmenistán, que atraviese Kabul hacia Pakistán e India. Este proyecto facilitaría el acceso de Rusia al océano Índico. Además, el control de bases estratégicas como Bagram o Kandahar es vital: quien domine estos enclaves tendrá la hegemonía aérea regional. Para Rusia, posicionar activos en el sur de Afganistán significaría estar a pocos minutos de vuelo del estrecho de Ormuz, punto de paso del 20% del petróleo mundial. Tal como se evidenció en la crisis actual de mayo-abril 2026.

**d. El papel de Beluchistán:** Finalmente, Beluchistán – región que abarca territorios de Irán y Pakistán con salida al océano Índico– cobra relevancia

estratégica. Su posición geográfica, a espaldas de Teherán y con una histórica simpatía hacia los intereses de EE.UU. e Israel la convierte en una pieza clave. La audacia de la administración estadounidense permite visibilizar un juego de billar y poder. En 2026, son varias las potencias que entran a compartir ese juego, tal como Israel, Turquía e India.

### Síntesis al 2026

Como síntesis de lo expuesto hasta aquí y la gran cantidad de efectos colaterales que cada factor geopolítico y estratégico conlleva, podemos señalar que, a nuestro criterio, el principal efecto político para la Región Centro-Asiática será la inestabilidad política, económica, militar fronteriza y reorganización de viejas etnias regionales como China y Turquía que se extiende hasta la actualidad.

Esto requiere algunas precisiones y comentarios:

1. Hoy EE.UU. busca superar los efectos de Saigón (1975) y Kabul (2021), por lo que directa o indirectamente buscará una representación estratégica en el espacio indico y en particular en negociaciones políticas, obtener la Gran Base de Bagram – (Afganistán), presencia en Palestina, Qatar y el Cáucaso Sur buscando recuperar relaciones

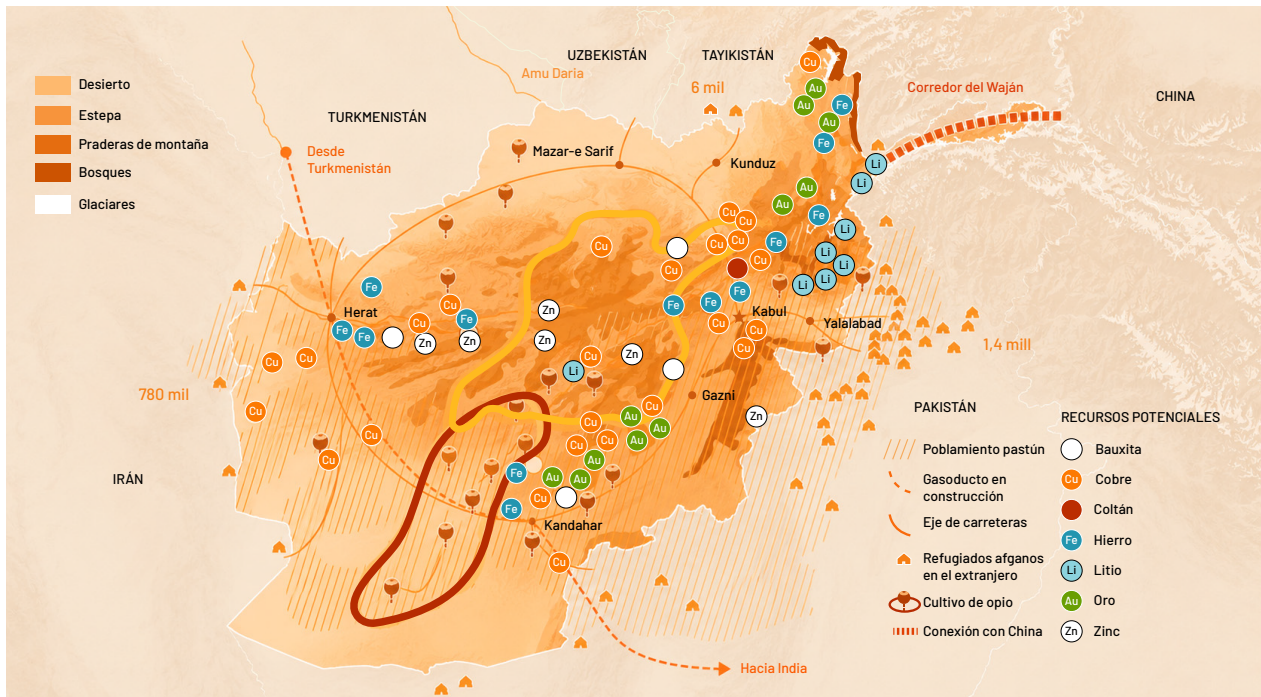
CV

### ADOLFO KOUTOUDJIAN

Licenciado en Geografía por la Universidad de Buenos Aires. Profesor de Geopolítica en la Facultad de la Defensa Nacional y la Escuela de Guerra Naval, y docente invitado en la Universidad Austral. Autor de múltiples obras sobre geopolítica, cuenta con amplia trayectoria en la administración pública y consultoría en proyectos vinculados al área de Defensa Nacional.

### CANDELA NICOLE ARAUJO

Estudiante avanzada de la Licenciatura en Relaciones Internacionales por la Universidad Nacional de Lanús (tesis en curso). Se desempeña como asistente y secretaria académica, participando en investigación y publicaciones. Sus intereses se centran en el análisis del sector de Defensa Nacional y Seguridad Internacional.

**FIGURA 4. GEOGRAFÍA, RECURSOS Y DINÁMICAS DE AFGANISTÁN.**

Fuente: Abel Gil Lobo (2021), Acnur (2021).

con los países musulmanes del ex-Turquestán Ruso.

**2. Rusia:** tratará de volver al Indico. Planteando proyectos ferroviarios a la India, y seguir vendiendo petróleo a Occidente por medio de la India y actores menores. En la actualidad, Rusia ha profundizado su giro hacia Asia como consecuencia de sanciones occidentales, consolidando rutas energéticas alternativas y fortaleciendo vínculos con India, Irán y Asia Central para sostener su proyección hacia el océano Índico.

**3. China:** busca a toda costa la estabilidad política y comercial (gran ganador). La ruta de la Seda a Occidente por tierra o por el mar se presentan como un factor de estabilización y seguridad comercial. Sus proyectos ferroviarios y fabriles están a la vanguardia mundial, tanto en África como en Asia. Se observa que, tal como hasta hoy, los ejércitos nacionales y los servicios especiales de inteligencia mantendrán un gran protagonismo. Y cabe señalar que los problemas regionales tienen una raíz étnico-religiosa,

caracterizada por una cosmovisión muy distinta a la de los países de Occidente y por una estructura social fuertemente patriarcal, alejada tanto de las democracias occidentales como de los antiguos socialismos y populismos.

En síntesis, al 2026, las tendencias muestran una perspectiva de final abierto por varios años más y donde los países de mejor desarrollo económico tienen las de ganar si persisten en política de Desarrollo económico y social, aunque condicionada por crisis globales (energéticas, alimentarias y geopolíticas). ■

## BIBLIOGRAFÍA

Boulanger, P. (2011). *Géographie militaire et géostratégie, Enjeu et crises du monde contemporain*. Collection, Armand Colin.

Cattaruzza, A. (2017). *Atlas des guerres et conflits, Un tour de monde géopolitique*. Troisième éditions Autrement.

Compiladores. (1995). *World Facts y Maps*. Concise International Review. Rand McNally.

Sevilla Bayón, N. (2013, mayo 13). *Choques fronterizos entre Afganistán y Pakistán, el cuento de nunca acabar*. IECAH. <https://>

[iecah.org/choques-fronterizos-entre-afganistan-y-pakistan-el-cuento-de-nunca-acabar/](https://iecah.org/choques-fronterizos-entre-afganistan-y-pakistan-el-cuento-de-nunca-acabar/)

Smith, D. (1997). *The State of War and Peace - Atlas*. Penguin Reference.