

UNIVERSIDAD DE LA DEFENSA NACIONAL
FACULTAD DE LA ARMADA
ESCUELA DE GUERRA NAVAL

**CURSO DE COMANDO Y ESTADO MAYOR (CUCOM)
ESPECIALIZACIÓN EN CONDUCCIÓN TÁCTICA Y OPERACIONAL NAVAL (ECTON)
TRABAJO INTEGRADOR FINAL**



**La República Popular China y el control de puntos geoestratégicos
en África y Sudamérica**

Autor: Capitán de Corbeta Marcos Alberto Ramírez

Profesora: Licenciada María Victoria San Martín

Tutor: Capitán de Navío (RE) Dr. Horacio Terribile

Lugar y Fecha: Buenos Aires, 18 de octubre de 2021.

RESUMEN

La República Popular China ha avanzado durante los últimos años en la instalación de bases en cercanías de regiones que le son de interés. El establecimiento de estas bases es parte de una política nacional tendiente a mejorar su imagen y promover su liderazgo mundial, ayudando al desarrollo de áreas empobrecidas y creando dependencia de sus productos y mercados, que le faciliten las negociaciones con terceras potencias. En concordancia con esto, la iniciativa “One Belt, One Road” es el plan mas ambicioso de los impulsados por China. Esta iniciativa promete un desarrollo sin precedentes en las regiones por donde se extienda, aumentando significativamente la influencia china de manera transversal a los ámbitos político, económico, social, cultural, científico y tecnológico.

Esta iniciativa, también conocida como “La Nueva Ruta de la Seda”, necesita del control de puntos geoestratégicos del globo para proteger los intereses chinos. Por esto, la instalación de la Base Logística en la República de Djibouti cumple con la función de brindar un punto de apoyo a las Fuerzas Armadas Chinas para brindar seguridad al transporte de mercaderías a travez del estrecho de Bab el-Mandeb.

Teniendo en cuenta esto, se plantea como pregunta de investigación si se puede establecer un paralelismo entre esta base y la Estación del Espacio Lejano en la provincia de Neuquén, analizando similitudes y diferencias entre ambas, en función del valor geoestratégico de las regiones donde se encuentran y las potencias presentes en el área que puedan afectar las pretenciones chinas.

Este trabajo contempla la existencia de dicho paralelismo, fundamentado tanto a nivel cuantitativo como cualitativo, considerando que el mismo puede establecerse independientemente de los objetivos oficiales indicados para ambas instalaciones.

PALABRAS CLAVES – China, Djibouti, Argentina, Nueva Ruta de la Seda, Estación del Espacio Lejano.

CONTENIDO

INTRODUCCIÓN.....	1
CAPÍTULO 1 - La expansión de la influencia China.....	5
Objetivos políticos de China.....	7
Desarrollo actual de la economía China.....	9
CAPÍTULO 2 - El valor geoestratégico de Djibouti y su relación con la presencia china en la región.	13
Importancia geoestratégica de Djibouti	15
Presencia China en el país.	20
Otros actores presentes en la región.....	21
CAPÍTULO 3 – Argentina. Facilidades que brinda para el control del océano Atlántico Sur, la Antártida y la Cuenca del Plata. Presencia china en el país.	26
Importancia de Argentina en el Atlántico sur y en la región.	27
La presencia china en Argentina.....	31
Presencia de Estados Unidos y el Reino Unido en el Atlántico sudoccidental.....	35
CONCLUSIONES	38
Bibliografía.....	A

ÍNDICE DE GRÁFICOS

Gráfico 1 - Gasto militar en millones de U\$D.	6
Gráfico 2 - Aumento de la matrícula universitaria en el extranjero.	7
Gráfico 3 - Situación geográfica de Djibouti.	13
Gráfico 4 - Bases militares permanentes que rodean el estrecho de Bab el-Mandeb.	23
Gráfico 5 - Ríos principales de la Cuenca del Plata	29
Gráfico 6 - Ubicación geográfica en Argentina de la Estación del Espacio Lejano de China	34

ÍNDICE DE TABLAS

Tabla 1 - Producto Bruto Interno de la República Popular China en millones de U\$D.	5
Tabla 2 - Balanza comercial China desde 2000 a 2020 en Millones de euros.	10

INTRODUCCIÓN

Desde fines de la década de 1970, la República Popular China (RPCCh) ha expandido su influencia global en múltiples ámbitos, que van de lo político a lo cultural, pasando por lo económico, militar, tecnológico y social (Frenkel & Blinder, 2019).

Este resurgir de la civilización más antigua del mundo se cimentó a través de la revolución que modificó la ideología del Partido Comunista Chino (PCCh), incorporando a su teoría social maoísta un nuevo enfoque sobre el progreso basado en el crecimiento económico y el desarrollo de la iniciativa individual (Bogado Bordazar, Cesarin, Shicheng, & Thenon, 2003).

A partir de la modificación de la ideología del PCCh, que le permitió alcanzar a la RPCCh su estatus de potencia en un plazo de tiempo relativamente corto (Patiño, 2019), la expansión global se transformó en una estrategia nacional liderada por el partido que, actualmente, se encuentra encabezado por su secretario y presidente de la RPCCh, Xi Jinping (Izquierdo, 2019). Esta expansión se infiere de los nuevos postulados plasmados en “Pensamiento sobre el Socialismo con Características Chinas para una Nueva Era”, promulgados por Xi Jinping en el 19° Congreso del Partido Comunista de China en octubre de 2017, y es abordada mediante la instalación de bases militares, aportes económicos del estado chino y transferencia de tecnología y conocimientos científicos a países que le son de interés a su estrategia nacional (Frenkel & Blinder, 2019).

La RPCCh es actualmente la segunda potencia económica del mundo, con proyección a convertirse en la primera a mediano plazo (BBC News, 2020). Esta previsión, que tendría repercusiones geopolíticas a nivel mundial, obliga a China a adoptar medidas para proteger sus intereses e influir en el escenario internacional.

Una de las medidas adoptadas fue la instalación de su primera base militar fuera de su territorio, en Djibouti, país ubicado en el Cuerno de África, lugar de gran valor geoestratégico, durante el año 2017 (Fonteglòria, 2021).

En el mismo sentido, y salvando las distancias entre fines y medios involucrado, se puede considerar la instalación de la estación aeroespacial en la provincia de Neuquén en la Patagonia Argentina (Ley 27123, 2015) durante el mismo año, área de importancia

geoestratégica por la cercanía a la Antártida y al paso entre los océanos Atlántico y Pacífico. Aunque el objetivo oficial de esta base es científico, denunciado por el “Acuerdo de Cooperación entre el Gobierno de la República Argentina y el Gobierno de la República Popular China sobre la construcción, el establecimiento y la Operación de una Estación de Espacio Lejano de China en la Provincia de Neuquén, Argentina, en el marco del programa chino de Exploración de la Luna”, se supone que su instalación tiene incidencia a nivel geopolítico por la proyección china en la región.

No obstante, la relación entre las dos estructuras no ha sido abordada como un conjunto anteriormente. Es por ello que la importancia de ambas bases, con relación a la expansión china en los últimos años, es analizada a partir de la mirada de distintos autores, notas periodísticas o ensayos que profundizan la cuestión desde cuatro enfoques.

Así, desde el punto de vista de los ámbitos político y económico, se destaca el período previo al ingreso del país a la Organización Mundial de Comercio (OMC) que incluyó un distanciamiento con la Unión Soviética previo a la caída del muro de Berlín y que allanó el camino posterior a China para ocupar actualmente el lugar de segunda potencia económica mundial, y su interés en el control de puntos geoestratégicos alrededor del globo (Oviedo, 2005).

Desde el enfoque científico-espacial y su cooperación internacional en el área, se considera el intercambio científico-tecnológico en el hemisferio sur del continente americano (Frenkel & Blinder, 2019).

Respecto al social, se indican áreas y regiones donde la presencia china representada por infraestructuras modifica la vida de las personas que habitan en cercanía (Valderrey Villar & Lemus Delgado, 2019).

Y finalmente referido al enfoque militar, se da preponderancia a la instalación en el continente africano y su incremento sostenido en su gasto militar (USCC, 2020).

En cada uno de estos ámbitos analizados, queda en evidencia que cada paso dado por la RPCH tiene como objetivo la expansión de su influencia.

A nivel oficial, la base militar en África tiene carácter de base apoyo logístico de la Armada del Ejército Popular de Liberación, dependiente de la Comisión de Asuntos Militares. Si bien

la función principal de la base aeroespacial en la Patagonia tiene, oficialmente, carácter científico, ésta depende de la Administración Espacial Nacional China que, a su vez, es dependiente del Ejército Popular de Liberación a través de la Fuerza de Apoyo Estratégico, encargado de las operaciones espaciales, ciberespaciales y de guerra electrónica (Julienne, 2021). Teniendo en consideración que ambas instalaciones poseen el mismo organismo que las administra y, en última instancia, las opera, es factible considerar una estrecha relación entre los objetivos de fondo buscado por China con ambas dependencias.

La instalación de la base militar en Djibouti, independientemente de la función a la cual alude como objetivo la RPCh, brinda un punto estratégico para el control de uno de los pasos marítimos más importantes del mundo (Rodríguez-Rata, 2016). Si bien el sur del continente americano no tiene, respecto al ámbito comercial, una importancia similar al estrecho de Bab el-Mandeb, su relevancia como base de proyección hacia la Antártida y las facilidades que por cercanía y desarrollo tecnológico le permitirían un control de las actividades en el oceánico Atlántico sur, sumados a la cercanía de áreas tan importantes económicamente para el Cono Sur americano, como la cuenca del Plata y el litoral atlántico argentino, zonas desde las cuales se exporta gran parte del alimento y commodities energéticos que se produce en la región y, que en gran medida, se exporta a China, hacen de esta base un importante bastión en Sudamérica.

Con respecto a lo indicado anteriormente, la pregunta que trata de responder este trabajo es ¿Qué paralelismos se pueden establecer entre la base militar china en Djibouti y la Estación de Espacio Lejano en la Patagonia Argentina teniendo en cuenta la importancia geoestratégica de ambos escenarios? Para responder a este interrogante se analizan las coincidencias y diferencias geoestratégicas entre la base en Djibouti y la establecida en la Patagonia Argentina, los intereses de la RPCh en ambos escenarios y el balance de poder con los actores preponderantes en los mismos.

En un escenario internacional incierto, donde el liderazgo norteamericano va menguando paulatinamente y el resurgimiento de una nación con más de 5000 años de historia amenaza a posicionarse en el mediano plazo como potencia hegemónica (Villafañe, 2016), es menester analizar de qué manera puede afectar este probable cambio de paradigma a la Argentina.

La hipótesis establece que, si bien la base militar china en Djibouti y la Estación de Espacio Lejano en la Patagonia Argentina tienen distintas funciones oficiales específicas, la ubicación geoestratégica de la primera permitiría el control del estrecho de Bab el-Mandeb y del Mar Rojo y la segunda, brindaría facilidades para el control del área que engloba al Cabo de Hornos, el estrecho de Magallanes, el continente antártico, el Atlántico suroccidental y, eventualmente, el paso bioceánico entre el Índico y el Atlántico.

Para llevar adelante el trabajo, se recurrió a bibliografía vigente sobre los aspectos históricos, geoestratégicos y geopolíticos, así como también, artículos publicados en internet, revistas especializadas, ensayos y tesis académicas.

El objetivo principal es establecer paralelismos entre la presencia china en la República de Djibouti y en la Patagonia Argentina teniendo en cuenta la importancia geoestratégica de ambos escenarios, y los objetivos específicos son analizar las características de la base militar China en Djibouti y de la base aeroespacial China en la Patagonia Argentina, describir las áreas geográficas donde se encuentran instaladas estas bases militares de Djibouti e identificar los intereses principales geopolíticos de China en el cuerno de África y en el Atlántico sur.

El trabajo está estructurado en tres capítulos y conclusiones. En el primero se analiza la expansión de la influencia china, sus objetivos políticos y su peso en la economía mundial. En el segundo, se describe la importancia geoestratégica de Djibouti, la influencia china en el mismo y los terceros países más destacados en la región. En el tercero, se hace lo propio con la República Argentina, y se menciona la influencia de la presencia británica y estadounidense en el Atlántico sur. En las conclusiones, se determinan las coincidencias y diferencias entre las bases instaladas en Djibouti y Argentina, y se indica el posible paralelismo entre ambas.

CAPÍTULO 1 - La expansión de la influencia China

El 18 de diciembre de 1978 se llevó a cabo el 11° Congreso Nacional del Partido Comunista Chino presidido por Deng Xiaoping, líder del PCCh, con el objeto de encauzar las políticas chinas hacia un futuro de bienestar que le permitiera al pueblo chino mejorar su calidad de vida (Esteso, 2019). Este congreso significó una gran modificación de la Revolución Cultural impulsada por Mao Zedong desde 1966, que llevo a la introducción de nuevos lineamientos generales sobre los modos de generación de la riqueza, sin afectar la teoría social maoísta que contemplaba en gran medida los postulados clásicos del marxismo-leninismo. El gran cambio fue en el ámbito económico, dejando de lado la economía planificada y reemplazándola por un modelo de mercado socialista, que permitió abrirle la entrada a los capitales extranjeros y a la inversión (Jaramillo, 2019). Este cambio doctrinario significó un incremento sustancial en la capacidad productiva china, en el emprendedurismo individual con aporte estatal y en la creación de nuevas empresas, además de facilitar y promover el establecimiento de empresas con capitales extranjeros y fomentar el comercio, políticas que paulatinamente fueron incrementando el Producto Bruto Interno (PBI) del país, como indica la Tabla 1.

Tabla 1 - Producto Bruto Interno de la República Popular China en millones de U\$D.

Año	1970	1980	1990	2000	2010	2020
PBI	92603	191149	360858	1211000	6087000	12909904
Incremento % entre décadas	155	206	189	336	503	212

Fuente: Datos del Banco Mundial.¹

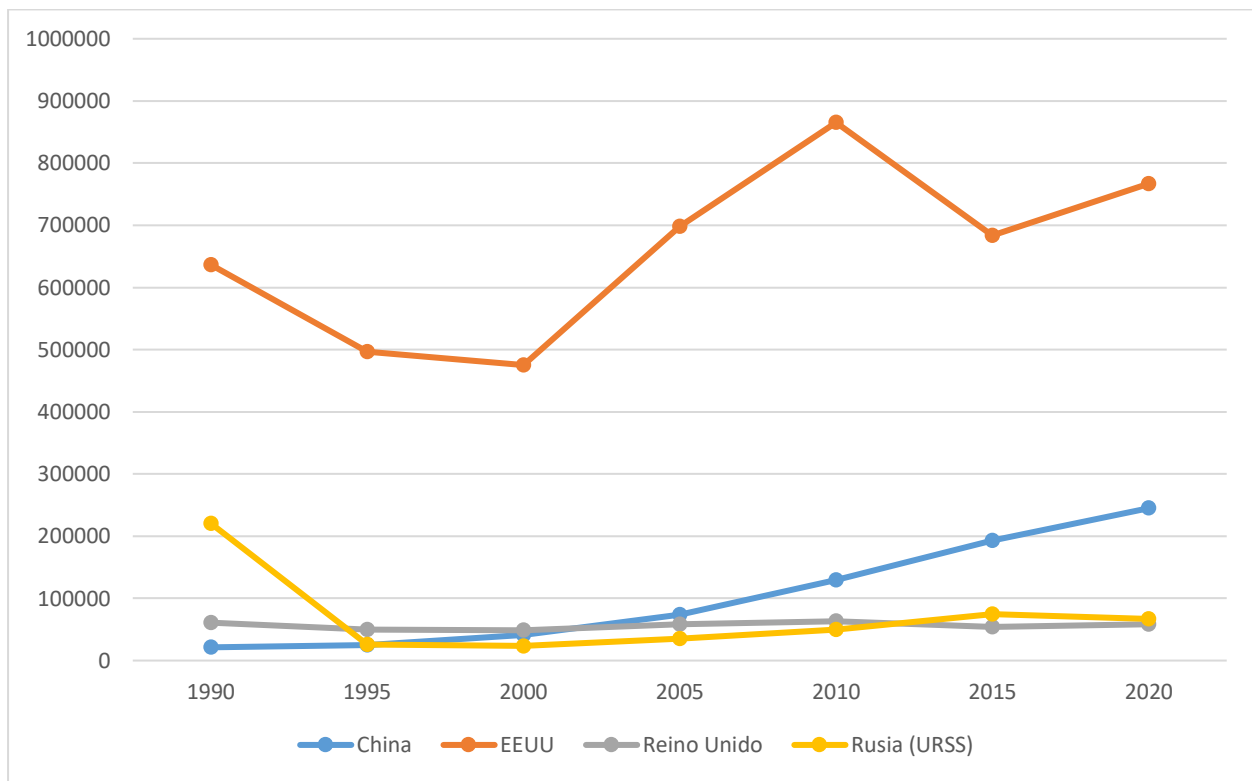
En el ámbito político, aunque la influencia china era importante a nivel internacional –en particular por poseer un asiento permanente en el Consejo de Seguridad de las Naciones Unidas desde la creación del mismo en 1946– la bonanza económica, producto de las políticas implementadas en 1978, le permitieron realizar inversiones de importancia en

¹ Datos del Banco Mundial (<https://datos.bancomundial.org/pais/china>) y de <https://datosmacro.expansion.com/pib/china?anio=2020>

distintas regiones del mundo que incrementaron sustancialmente tal influencia (De Benedictis, 2019).

Un segundo efecto de la bonanza económica fue el aumento en los gastos e inversiones en defensa. China aumentó sistemáticamente su presupuesto año tras año, superando paulatinamente a las grandes potencias militares, ocupando actualmente el segundo lugar solo detrás de los Estados Unidos. En el Gráfico 1 se observa la evolución desde 1990 del gasto militar de las principales potencias militares.

Gráfico 1 - Gasto militar en millones de USD.



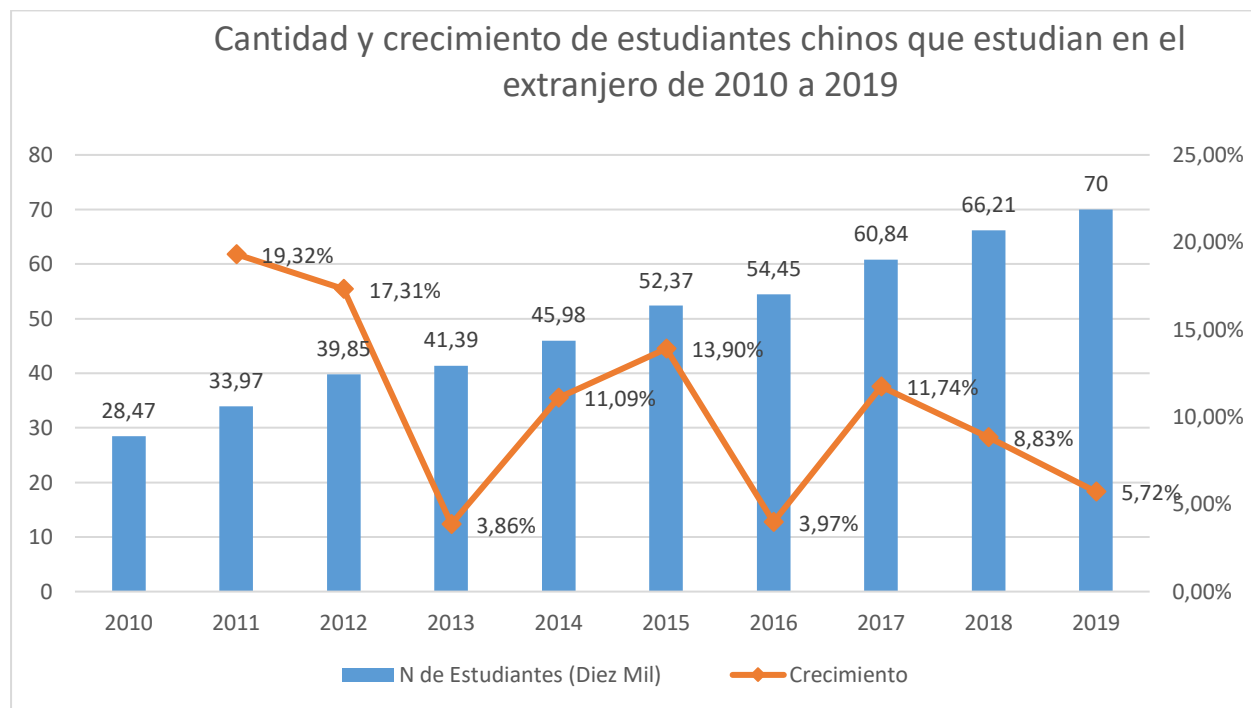
Fuente: Stockholm International Peace Research Institute.²

Finalmente, el buen hacer económico significó que el PBI Per Cápita transformara a una importante parte de la población china en ciudadanos de clase media, con inquietudes y requerimientos propios que impulsaron nuevas industrias y consumos que tradicionalmente estaban reservados a las clases dominantes del país (Malaina & Zhou, 2014). La educación universitaria durante los últimos 10 años fue en constante aumento, capacitándose no solo

² Stockholm International Peace Research Institute. Military expenditure by country, in constant (2019) US\$ m., 1988-2020

en las universidades del país sino también en las más prestigiosas del mundo, como indica el Gráfico 2.

Gráfico 2 - Aumento de la matrícula universitaria en el extranjero.



Fuente: Ministerio de Educación de China.³

Ciudadanos chinos con educación de excelencia, aumento constante del PBI, mayor influencia internacional por la dependencia de sus productos o de su compra, poderío militar en aumento y políticas que incentivan el desarrollo tecnológico, son características que posicionan al país como un actor clave en la política internacional, y que lo obligan a adoptar las medidas necesarias para proteger y promover este lugar.

Objetivos políticos de China.

El último congreso del PCCh, llevado a cabo en Beijing el 18 de octubre del 2017, estableció los lineamientos generales a seguir por la política china para los próximos años. Dicho congreso estuvo presidido por el actual jefe del partido y presidente de la RPCCh, Xi Jinping, que vislumbra para su país un futuro próspero fundamentado en los resultados esperados de “enarbolar la gran bandera del socialismo con peculiaridades chinas” (Jinping, 2017).

³ Datos obtenidos de <http://generaciondospuntocero.com/los-estudiantes-chinos-en-otro-paises/>

Jinping expresó claramente en “Pensamiento sobre el Socialismo con Características Chinas para una Nueva Era”, promulgados en el 19° Congreso del Partido Comunista, que China debía promover la construcción de una sociedad de futuro compartido con toda la humanidad, de la siguiente manera:

(...) el sueño del pueblo chino está íntimamente ligado al de los demás pueblos del mundo, por lo que en la materialización del sueño chino no podemos permitirnos prescindir de un entorno internacional pacífico y de un orden internacional estable. Debemos considerar tanto la situación nacional como la internacional con una visión de conjunto. (Jinping, 2017)

Jinping considera taxativamente que el logro de los objetivos chinos no debe considerarse independiente del contexto internacional, dado que una situación internacional pacífica y estable es imprescindible para el éxito nacional.

Si se considera que, según datos del Banco Mundial, la pobreza en China ha descendido desde el 80% en 1980 a menos del 1% en 2019⁴, y que mayor cantidad de personas integran la clase media (Castro J. , 2019), se confirma lo expresado por Xi Jinping. En base a esto, y teniendo en cuenta que las dos primeras metas estratégicas fueron cumplidas sin inconvenientes –la primera consistente en vestir y alimentar al pueblo, y la segunda en que el pueblo alcance un nivel de vida modestamente acomodado– es esperable que la tercera meta, que es coincidente con el próximo objetivo chino, se cumpla satisfactoriamente. Jinping expresa en su pensamiento, que:

Sobre esta base, nuestro Partido ha planteado lo siguiente: que en el centenario de la fundación del Partido se haya culminado la construcción de una sociedad modestamente acomodada que exhiba un mayor grado de desarrollo económico, de perfeccionamiento de la democracia, de progreso científico y educativo, de florecimiento cultural y de armonía social, y en la que la vida del pueblo sea más desahogada; y que, tras otros 30 años de brega, cuando se cumpla el centenario de la proclamación de la Nueva China, se haya materializado en lo básico la modernización y se haya hecho de nuestro país un país socialista moderno. (Jinping, 2017)

Para lograr este objetivo, el plan chino consta de dos etapas, la primera desde 2020 hasta 2035, la segunda desde 2035 hasta 2050. En la primera, se buscará materializar la modernización socialista del país, que permitirá una mejora sustancial en la calidad de vida de sus habitantes. A su vez, se espera que la nación haya incrementado su poderío económico, científico y tecnológico, al igual que su influencia cultural a nivel internacional.

⁴ Datos de <https://datos.bancomundial.org/indicador/SI.POV.NAHC?locations=CN>

En la segunda etapa, se espera que China mejore sustancialmente en el ámbito material, político, espiritual, social y ecológico, que mejore la calidad de vida de la totalidad de la población, y que la nación sea líder tanto en fortaleza interna como en influencia internacional, erigiéndose por sobre el resto de las naciones del mundo (Jinping, 2017).

Aunque los postulados del 19° Congreso del Partido Comunista Chino podrían considerarse muy ambiciosos, el logro de los objetivos enunciados anteriormente en los tiempos previstos establece un fuerte antecedente para considerar probable que China alcance esta nueva meta.

Es llamativo que durante el año que se llevó a cabo el 19° Congreso, China haya establecido las bases de Djibouti y Argentina. Aunque claramente fue necesario que las negociaciones para instalarlas se realizaran previo a dicho congreso, puede considerarse que estas acciones son pasos que confirman las intenciones chinas de incrementar su influencia en distintas regiones del globo.

Desarrollo actual de la economía China

Se pueden indicar dos momentos fundamentales que influyeron en el despegue de la economía china: el primero, la modificación de la doctrina socialista iniciada en el 11° Congreso del Partido Comunista Chino, y el segundo, el ingreso a la Organización Mundial de Comercio (OMC) el 1ª de diciembre de 2001. En el primero de ellos, sentaron las bases internas para el desarrollo armónico de su capacidad productiva (Rodriguez y Rodriguez, 2003). En el segundo, políticas comerciales favorables y un mercado más amplio favoreció el aumento de su PBI. En este sentido, la Tabla 1 indica la variación porcentual del PBI en esos años, mostrando un fuerte impulso entre las décadas de 2000 y 2010, coincidente con su ingreso a la OMC.

En base a este gran avance económico, China ha pasado a ser considerada, junto con Brasil, Rusia, India y Sudáfrica, como potencia en crecimiento. El economista británico Terence James O'Neill acuñó el acrónimo BRICS, en su artículo "Building Better Economic BRICS", para referirse al conjunto de estos países. Este artículo fue el primer intento de hablar de grandes economías, no agrupadas, con tasas de crecimiento económico muy rápidas, y con la particularidad de ser parte de la periferia de las plataformas de toma de decisión económicas mundiales (Castro A. , 2012). Esta coalición, que nació en junio de

2006, ha transitado un camino de éxito a lo largo de los años, que no solo benefició el aspecto económico de sus integrantes, sino también el diplomático, del cual China se vio particularmente beneficiada (Luna, 2014).

Desde su ingreso a la OMC, la economía china viene creciendo ininterrumpidamente, a una tasa aproximada del 7% anual. El consumo interno es el principal motor de este aumento, representado aproximadamente el 60% del total (Garzón, 2019). Del 40% restante, el comercio exterior representa el 35%, dentro de la cual la producción y exportación en el sector industrial representa el 47%, en el sector servicios, el 43% y en la agricultura, el 10% (Banco Santander, 2020).

La producción china tiene como principales destinos los Estados Unidos, Hong Kong, Japón, Corea del Sur, Vietnam, Australia y Alemania, en ese orden, representando estos aproximadamente el 50% de su exportación. Asimismo, los principales productos que importa son derivados del petróleo, circuitos electrónicos, minerales de hierro y automóviles, principalmente provenientes de Corea del Sur, Japón, Australia, Alemania y Estados Unidos, también en ese orden. La balanza comercial china, comparando ingresos y egresos, es positiva.

Tabla 2 - Balanza comercial China desde 2000 a 2020 en Millones de euros.

	2000	2005	2010	2015	2020
Exportaciones	269817,0	612453,2	1190129,0	2049092,4	2268535,5
Importaciones	243713,7	530466,2	1053214,9	1513804,4	1799818,1
Diferencia	26.103,3	81.987,0	136.914,1	535.288,0	468.717,4

Fuente: Datos Macro – Balanza Comercial China.⁵

A nivel mundial, la economía china durante el año 2020 representó el 17,5% del PBI, y si se lo evalúa de acuerdo al PBI en Paridad del Poder Adquisitivo (PPA), es la economía más grande del mundo con un 22,7% de participación mundial (Nieves, 2020). Según el Centro de Investigación Económica y de Negocios del Reino Unido, se prevé que para el año 2028

⁵ Datos <https://datosmacro.expansion.com/comercio/balanza/china>

China se convertirá en la primera economía según PBI, superando a los Estados Unidos (BBC, 2020).

Este futuro posicionamiento global se ve fortalecido por la iniciativa “Una Franja – Una Ruta” (OBOR por sus siglas en inglés), iniciada en 2013. Esta iniciativa, también conocida como “La Nueva Ruta de la Seda”, tiene dos frentes principales. De un lado, está la Franja, que hace referencia a toda la infraestructura terrestre que comunicará a China con el Centro y el Sur de Asia, Rusia, Europa, el Mediterráneo y el Océano Índico. De otro lado, la Ruta comprende, en realidad, dos rutas: una a través del Mar de China Meridional y el Océano Índico y, otra, por medio del Océano Pacífico Sur. El objetivo es que estas dos rutas marítimas conecten las costas de China con Europa y África. Igualmente, se contemplan proyectos energéticos como la construcción de oleoductos, gasoductos y centrales eléctricas. Los países por donde pasaría representan el 60% de la población mundial y, según palabras del director del Instituto del Lejano Oriente de la Academia de Ciencias de Rusia, Serguéi Luzianin, este proyecto:

(...) no es solo un corredor infraestructural y de transporte, sino que en un mayor contexto es el desarrollo conjunto de los países implicados en el proyecto, el desarrollo conjunto tanto en el plano de los corredores de transporte, como en las inversiones y la cooperación humanitaria, bancaria y turística. (Luzianin, 2017)

Para China, los beneficios del plan son claros: ampliar vías hacia el oeste le permite desarrollar sus regiones occidentales más empobrecidas; estimula sus sectores industriales en momentos en los que su economía entra en una etapa de menor crecimiento; abre mercados para sus productos; facilita que otros países adopten sus estándares tecnológicos y, en general, expande su presencia e influencia internacional. Los países incluidos en La Nueva Ruta también se ven beneficiados. Asia necesitará cerca de 1,7 billones de dólares en inversiones en infraestructuras hasta 2030 para mantener su crecimiento, según el Banco Asiático de Desarrollo (Liy, 2018).

En 2018, con el objeto de ampliar los objetivos del proyecto, durante el Segundo Foro Ministerial Chino-CELAC, la Declaración Especial sobre “Una Franja-Una Ruta” presentó al OBOR como “una nueva plataforma para la cooperación de beneficio mutuo” entre China y América Latina, y afirma que China “invita a unirse a los países de América Latina y el Caribe” (UBA, 2019).

Este proyecto que significa una fuerte inversión por parte de China, abriría nuevas rutas de comercio y ampliaría su mercado, impulsaría el desarrollo de sus regiones más pobres e incrementaría su influencia sobre distintas regiones del globo. La instalación de la Base Logística en Djibouti puede considerarse como un eslabón más en la consolidación de La Nueva Ruta de la Seda, dado que una de las rutas marítimas pasa por el Estrecho de Bab el-Mandeb.

La intención china de expandir su influencia a distintas regiones del globo, impulsada por su poderío económico basado en el comercio y su capacidad de producción, se ve afectado en la actualidad por una crítica escasez de energía eléctrica (Ramirez, 2021). China es una de las naciones que buscan modificar su matriz energética a una sustentable, invirtiendo grandes sumas de dinero para el desarrollo de las mismas. Aunque se han logrado avances en el desarrollo de nuevos medios sustentables, estos no logran ser lo suficientemente eficientes para cubrir la demanda energética del país. El dilema que deberá resolver China para continuar con su plan de expandir su influencia es el siguiente: O baja su ritmo de producción, que no solo retrasaría la iniciativa OBOR, sino que significaría una disminución del empleo en el país, o retoma la generación de energía a través del carbón, de instalaciones atómicas o hidroeléctricas, retrasando o modificando su política ambiental en este ámbito.

En síntesis, cada decisión tomada por la RPCh, desde las reformas a su doctrina a fines de la década de 1970, fue coherente con el objetivo de convertirse, en un primer momento, en una potencia regional. Los pasos dados en el ámbito económico le brindan el dinero necesario para avanzar en el plan enunciado en el “Pensamiento sobre el Socialismo con Características Chinas para una Nueva Era”, creando en distintas regiones del mundo dependencia de sus inversiones, productos o mercado y esto, a su vez, consolida su influencia política en esos países.

CAPÍTULO 2 - El valor geoestratégico de Djibouti y su relación con la presencia china en la región.

Djibouti es un pequeño estado en el este de África. Es uno de los países que componen el denominado Cuerno de África, limitando al norte con Eritrea, al sur y oeste con Etiopía y con Somalia por el sureste. Sus costas están bañadas por el mar Rojo y el Golfo de Adén. Durante parte de su historia formó parte del imperio francés, hasta su independencia en el año 1977. Desde ese año hasta la actualidad Francia se erigió como su principal aliado y protector.

Gráfico 3 - Situación geográfica de Djibouti.



Fuente: 123 RF⁶

⁶ Gráfico obtenido de https://es.123rf.com/photo_58785001_cuerno-de-%C3%81frica-mapa-pol%C3%ADtico-pen%C3%ADnsula-con-may%C3%BAsculas-de-las-fronteras-nacionales-ciudades-importantes-r%C3%ADos-y.html

La economía del país está basada principalmente en servicios relacionados con la localización estratégica del país, sus capacidades portuarias y su zona de libre comercio.

El crecimiento del PBI djibutí es notablemente alto y sostenido, con una tasa media en los últimos años del 7%, con excepción del año 2020 que se vio afectado, como la mayoría de los países del mundo, por la pandemia del COVID-19 . Asimismo, la inversión extranjera mantiene una tendencia general al alza. Como puntos en contra, la desocupación que durante el año 2018 alcanzó al 48% de la población, y la pobreza extrema afecta aproximadamente al 23% (Oficina Económica y Comercial de España en el Cairo, 2018) (Banco Mundial, 2020).

Referido a su situación social, se la puede considerar como compleja. Los indicadores internacionales referido a esta dimensión no son buenos, aunque existen motivos para ser optimistas. Como ejemplo se puede considerar el avance en la lucha contra el analfabetismo. Este problema, que según un informe de la UNESCO y del Gobierno de Djibouti en el año 2009 afectaba al 73% en la población mayor de 15 años, actualmente sufrió una drástica disminución y ronda el 32% (Ministerio de Asuntos Exteriores, 2021). Aunque el valor sigue siendo alto, es de destacar el intento por parte de la dirigencia política para resolver el problema (Sanchez & Palacián, 2018).

Continuando con el ámbito social, la tasa de fertilidad en Djibouti ha pasado de los 4,48 hijos por mujer en el año 2000 a los 2,8 del año 2016. Este cambio es fruto de la mejora de las condiciones higiénicas y sanitarias que incrementaron la esperanza de vida infantil, y el aumento del uso de anticonceptivos (Sanchez & Palacián, 2018).

Referido al Índice de Desarrollo Humano a nivel internacional, la situación es menos optimista. El informe pertinente realizado en el año 2019 ubica a Djibouti en el puesto 166 de 188⁷ países analizados. Este dato, que se construye a través de indicadores de salud, formación y de carácter económico, pone en evidencia las graves carencias a nivel socio-económico que sufre gran parte del país.

Considerando los avances en varios de los distintos ámbitos mencionados, y de mantenerse a lo largo del tiempo, mejorando el marco económico de manera paulatina, es

⁷ Datos de <https://datosmacro.expansion.com/idh/yibuti>

de esperar una mejora sustancial de la situación del país. La mejora en la alfabetización de su población y en las condiciones socio-ambientales, sumadas a una tasa de natalidad alta, formarían un mejor capital humano y más numeroso del que posee actualmente, que posiblemente redituara en un modelo económico nacional menos dependiente de los pagos provenientes de las potencias extranjeras que utilizan su geografía (Sanchez & Palacián, 2018).

Referido a este último punto, es de destacar que Djibouti tiene en su geografía instaladas bases militares de Francia, Estados Unidos, Japón, Italia y China. El porqué de este interés en esta pequeña nación africana será indicado a continuación.

Importancia geoestratégica de Djibouti

Sin querer profundizar en la historia de la República de Djibouti, es necesario mencionar algunos de los eventos más importantes de la misma a fin de comprender el porqué de la importancia de Djibouti en el panorama geoestratégico mundial.

Aunque desde el año 2300 a.C. el Cuerno de África era conocido por sus importantes yacimientos de sal y por la notable actividad económica de la región, no será hasta la segunda mitad del siglo XIX cuando Djibouti en particular comience a integrarse en los circuitos económicos mundiales. Los primeros en prever la importancia que adquiriría la región fueron los franceses, que se instalaron en el Territorio de Obock, al norte del Golfo de Tadjourah pocos años antes de la apertura del Canal de Suez, entre los años 1859 y 1869.

La historia de Djibouti no sufre modificaciones drásticas pese a la existencia de las dos conflagraciones mundiales en los periodos de 1914-1918 y 1939-1945. Recién en 1967 sucede un evento especialmente relevante en la historia del país. En el citado año, el Gobierno francés –movido por los violentos acontecimientos de 1966 con la visita del entonces presidente De Gaulle⁸– decide convocar un referéndum cuyo resultado promovió una serie de reformas que modificaron las relaciones de Djibouti con París. Desde el cambio oficial de su nombre –que pasaría a llamarse “Territorio francés de los Afars y de los Issas”– hasta la reorganización de las estructuras del pseudo-Estado djibutiense, este período

⁸ Charles André De Gaulle, presidente de Francia entre 1959 y 1969.

marca el comienzo de la construcción de la identidad nacional del país, que desembocará en su independencia de Francia en el año 1977.

Durante este periodo de tiempo se erige como una de las personalidades más importantes del país Hassan Gouled Aptidon, político que ocupará el cargo de presidente de la República de Djibouti desde su independencia hasta 1999. La política de Aptidon se caracterizó por una independencia avalada y protegida por Francia, que facilitó, entre otras cosas, un mayor y mejor encaje en la sociedad internacional del momento. A su vez, en contraprestación albergó en su territorio la base militar de Camp Lemmonier, propiedad de Francia que le permitió a esta mantenerse en la región hasta la actualidad. A lo largo de más de los 20 años de permanencia en el poder, el estilo de liderazgo del presidente Aptidon fue derivando a un régimen autoritario que finalizó con establecimiento de un sistema de partido único (Sanchez & Palacián, 2018).

Desde la caída de Aptidon hasta la actualidad, la presidencia recayó sobre su sobrino, Ismaïl Omar Guelleh. Desde su asunción, la presencia militar foránea ha ido en aumento en el país, dado que esta contribuye, mediante pagos e inversiones, al sostenimiento de su economía.

Djibouti está ubicado en uno de los puntos geoestratégicos más importantes del mundo. Se encuentra sobre el estrecho de Bab el-Mandeb, que une al Golfo de Adén con el mar Rojo, y desde este se accede al Canal de Suez, en Egipto. Por esta vía marítima circula gran parte del comercio mundial, que tiene como fin los puertos de Europa, África, Asia y Norteamérica principalmente. A través del estrecho circulan alrededor de 50000 buques anualmente, convirtiéndolo en uno de los cuellos de botellas más importantes del mundo (Ojea, 2016).

El mar Rojo baña las costas de Arabia Saudita, Yemen, Egipto, Israel, Jordania, Sudán y Eritrea, además de la de Djibouti. Arabia Saudita, con una producción diaria de 12,2 millones de barriles de crudo al día, es el segundo mayor productor de petróleo a nivel mundial (Orgaz, 2019), y hace uso de sus puertos sobre el mar Rojo, en particular el de Yidda⁹ –a 60 km de La Mecca, ciudad sagrada para la fe musulmana, valiosa desde lo

⁹ Datos de <https://www.icontainers.com/es/transporte-maritimo/arabia-saudi/>

político y religioso— para exportar gran parte de su producción petrolífera. Sus principales clientes son países de la Comunidad Económica Europea (CEE), Estados Unidos y China. El Canal de Suez, perteneciente a Egipto, representa para este país el 2% de su PBI. El 12% del comercio y el 8% del petróleo crudo y refinado del mundo pasa por este canal (BBC News Mundo, 2021). A nivel internacional, este canal representa, en caso de ser inutilizado, una pérdida de aproximadamente 400 millones de dólares la hora. Este dato surge del bloqueo por parte del buque MV Ever Given en marzo de este año, y dan una imagen de la importancia económica que representa el mismo (ABC, 2021).

Esta información, que muestra la trascendencia del mar Rojo para la economía mundial en general y para dos de las naciones de mayor peso en la región en particular, dan marco para comprender el porqué del interés de las potencias para controlar los pasos de importancia hacia y desde este mar, destacándose en este caso el estrecho de Bab el-Mandeb por ser un paso ineludible, en una región que presenta características económicas, políticas y sociales particulares. La pregunta es ¿Por qué desde Djibouti y no desde alguna de las naciones vecinas que compartan el control de este paso?

Una de esas naciones es Somalia. Esta se ubica en el este del continente africano, en el denominado Cuerno de África. Al este del país se encuentra el océano Índico y al norte el golfo de Adén. Desde su nacimiento como nación, ocurrido en 1960 luego de la unión de los territorios del Protectorado de la Somalilandia británica y la Somalia Italiana, ha sufrido una constante inestabilidad política que tiene como resultado que este país ocupe, durante los últimos años, el primero o segundo lugar en el Índice de Fragilidad de los Estados de la organización Fondo para la Paz, que analiza los problemas de los Estados débiles y fallidos (BBC, 2017). Actualmente sufre una crisis humanitaria de niveles catastróficos, al que se le suma el avance del grupo islamista Al Shabab, con fuertes vínculos con Al Qaeda. Por si esto fuera poco, la piratería que opera desde el país hace años, aunque disminuida principalmente por el accionar de las Naciones Unidas a través de iniciativas como la Operación Atalanta¹⁰, sigue estando presente en áreas con poco o nulo control estatal.

¹⁰ EU NAVFOR Somalia, conocida como Operación Atalanta, es una iniciativa de la ONU con carácter militar que tiene por objeto eliminar la piratería en el frente del Cuerno de África y en el océano Índico, iniciado en 2018 hasta la actualidad.

Otra de las naciones presentes en el área es Eritrea. Este estado limita al norte con el mar Rojo, y al noreste con el estrecho de Bab el-Mandeb. Este país, que es una escisión de Etiopía, declaró su independencia en 1994, luego de una guerra con esta nación. El saldo que dejó dicho conflicto fue de miles de muertos y la pérdida por parte de Etiopía de una salida directa al mar. Un segundo enfrentamiento entre ambas naciones ocurrió entre mayo de 1998 y junio del 2000, deteriorando aún más la relación entre ellos.

Esta situación impide a Etiopía utilizar los puertos y facilidades de Eritrea para exportar sus productos e importar bienes. Para solucionar este inconveniente utiliza el puerto de Djibouti. La economía de Etiopía depende casi exclusivamente del uso de este puerto, por donde pasa más del 95% de los productos de exportación e importación, siendo sus principales exportaciones café, sésamo y carne de cabra, y sus principales importaciones aceite de petróleo, aceite de palma y medicamentos (WITS, 2018). De igual manera, la capacidad del puerto es utilizada en un 70% por estos productos, lo que da una idea de la mutua dependencia económica entre ambos países.

Eritrea es considerada como uno de los países más represivos del mundo. Existen firmes sospechas de desapariciones de personas críticas al gobierno, de censura a la prensa y persecución de oponentes políticos al régimen establecido en el gobierno. La Agencia de la ONU para los refugiados (ACNUR) informa de más de 9 mil pedidos de asilo de eritreos que huyen del país (Aministia Internacional, 2020).

Finalmente, el tercer país que tiene influencia directa sobre el estrecho de Bab el-Mandeb es Yemen. Este estado es un país bicontinental situado en Oriente Próximo. Su parte asiática está situada al sur de la península de Arabia, y la isla de Socotra es su extensión en el continente africano. Al sur de su área asiática limita con el mar Árabe, el golfo de Adén y el mar Rojo.

La actual República de Yemen nació tras la unificación de la República Árabe de Yemen – conocido también como Yemen del Norte, bajo control del Imperio Otomano hasta 1918– y la República Popular Democrática de Yemen –Yemen del Sur, bajo control británico hasta 1967– en 1990.

Desde el año 2015 este país afronta una guerra originada a partir de la unificación llevada a cabo en 1990, enfrentándose dos grupos previamente reprimidos y marginados: los

chiitas en el norte, y al-Hirak en el sur. El grupo terrorista al-Qaeda fue otro de los actores que aprovechó el conflicto para ganar terreno en la Península Arábiga.

Actualmente la situación del país es crítica. Durante 2019 fue considerada como la mayor crisis humanitaria del mundo, con más de 70 mil muertos entre 2015 y 2018 y más de 4 millones de desplazados en el mismo periodo, producto del conflicto interno (de Leon Cobos, 2019). La situación es tan desesperante que, en 2020, según palabras de Jean-Nicolas Beuze representante de la ACNUR en el país:

La situación en Yemen es realmente terrible. He trabajado en algunos lugares bastante difíciles como Siria, Sudán, Libia y Afganistán, pero este es uno de los peores y más desesperados lugares que he experimentado. Probablemente dos tercios de la población dependen de nuestra asistencia humanitaria para su supervivencia diaria. La mitad de las instalaciones de salud han sido destruidas por cinco años de conflicto. Una persona de cada ocho ha sido desplazada por el conflicto. Hay cólera, malaria, chikungunya, dengue y encima de todo esto ahora tenemos el coronavirus, que ni siquiera es la principal preocupación en cuanto a enfermedades transmisibles se refiere. (ONU, 2021)

Con este panorama regional, se comprende el contexto del porqué la elección de Djibouti para la instalación de bases y puntos de apoyo por parte de potencias extranjeras. A diferencia de los países del área, ofrece una relativa estabilidad política, y la credibilidad suficiente para que potencias foráneas, mediante acuerdos y tratados instalen bases militares y logísticas en su territorio. Asimismo, permite una puerta de entrada a algunas de las zonas más convulsionadas del mundo y brindar asistencia humanitaria de acuerdo a los requerimientos de la ONU. Djibouti el único país que acepta refugiados de Yemen, y dado que la cantidad de estos ha ido aumentando año tras año, esto le ha permitido justificar la solicitud de ayuda internacional para evitar el agravamiento de su posición económica (Montoya Cerio, 2015) (Gomez Pickering, 2021).

En resumen, Djibouti es quizás la única alternativa viable para instalar bases militares que les permita a las potencias proteger sus líneas comerciales, y tener un control sobre zonas de importancia estratégica como el Canal de Suez, mar Rojo o el Golfo de Adén. Asimismo, cobra mayor interés por la cercanía del área donde se extrae gran parte del petróleo del mundo, que comprende los países de la Península Arábiga, Kuwait e Irak.

Presencia China en el país.

Desde principios de la década del 2000, China empezó a invertir en la construcción de escuelas, estadios, carreteras y edificios públicos, incluido el Ministerio de Relaciones Exteriores. Estas inversiones se intensificaron luego que el presidente Xi Jinping asumiera el poder en 2012 e inaugurara la iniciativa de la Franja y la Ruta en el año 2013 (Molina, 2021).

Esta iniciativa tiene en gran consideración como punto de apoyo a Djibouti. Coherente con esta apreciación, en el año 2017 China inauguró en este país su primera base militar fuera de su territorio, la conocida oficialmente como Base de apoyo del Ejército de Liberación Popular.

Esta base está llamada a ser el mayor complejo militar del país y de todo el África Oriental. Se calcula que tiene una capacidad de hasta 10.000 efectivos, además de poseer las infraestructuras necesarias para operar sistemas no tripulados Wing Loong¹¹ con proyección en todo el Cuerno de África, Golfo de Adén y el sur de la Península Arábiga.

La decisión China de construir su primera base en el exterior precisamente en este país responde no solo a la protección de sus líneas marítimas y un punto de apoyo importante a su iniciativa anteriormente mencionada, sino como respuesta a la necesidad de mantener una fuerza militar adecuada para responder de manera eficiente a situaciones como la vivida en el ataque terrorista al hotel Raddison Blu en la ciudad de Bamako en Mali, el 20 de noviembre de 2015, donde murieron tres ciudadanos chinos, o la falta de capacidad del gobierno para repatriar a los 36 mil chinos que se hallaban en Libia en la crisis del 2011 (Ghiselli, 2015).

Asimismo, China está interesada en la estabilidad de la región del golfo de Adén por, al menos, tres razones: las relaciones económico-energéticas con el Golfo, la libertad de navegación por el estrecho de Bab el-Mandeb y su proyección económica en África Oriental (Ardemagni, 2015).

¹¹ El sistema Wing Loong es un desarrollo chino aéreo multipropósito no tripulado con capacidad de reconocimiento, vigilancia y ataque.

La base china en Djibouti pretende establecerse como el guardián de todas las inversiones chinas en la región. Además de la financiación del tren eléctrico de alta velocidad Adís Abeba-Djibouti, los chinos han invertido unos 14 mil millones de dólares en la construcción de un puerto comercial de Doraleh, pegado a su base y en dos aeropuertos civiles y, además, la Banca de Importación y Exportación de China financia ocho grandes proyectos de infraestructuras en la región, donde destaca la tubería de agua hacia Etiopía, con una inversión de 322 millones de dólares (Le Belzic, 2017).

Es remarcables, además de las antes mencionadas inversiones, las llevadas a cabo en Sudán del Sur. China le otorga tal importancia que en abril de 2015 el Ejército Popular de Liberación decidió triplicar sus fuerzas allí en la misión de Naciones Unidas, desplegando por primera vez en su historia una unidad de 700 hombres en una zona de conflicto (Danjou, 2015).

Por todo esto, China está llamado a ser un actor importante en la política regional, no solo por sus anhelos particulares sino también por los intereses de los países del área. Es esperable que, de lograr sus objetivos, no solo aumente significativamente su *hard power*¹² con la instalación de bases militares y su participación en la seguridad internacional, sino también en el *soft power*¹³, invirtiendo en infraestructuras civiles y profundizando en proyectos de cooperación cultural (Sanchez & Palacián, 2018) (Aguilera Raga, 2020).

En resumen, la presencia china en el país tiene por objeto no solo implementar un eslabón más en su “collar de perlas”, sino también el incrementar su influencia política, económica y militar en los países de la región, además de generar un punto de apoyo para tareas que impliquen estar más cerca de posibles focos de conflicto que amenacen la vida de los ciudadanos chinos presentes en la región.

Otros actores presentes en la región.

Por lo indicado en los párrafos anteriores, es claro el porqué de la importancia de esta zona geográfica para gran parte de las potencias del mundo. Por esto, son muchas las naciones

¹² Poder duro (en inglés *hard power*) es un concepto que refiere al poder nacional radicado en los medios militares y económicos. Esta forma de poder político es a menudo agresiva (coerción).

¹³ El poder blando, o poder suave, (del inglés *soft power*), es la habilidad de un Estado para persuadir a otros países evitando el uso de la fuerza o la coerción, valiéndose de medios más sutiles, como su cultura, su modelo social o sus valores políticos.

que tienen en la región presencia de índole militar, con el objetivo concreto de proteger sus intereses. Estas naciones se distribuyen por toda el área, con especial preponderancia en las inmediaciones del estrecho de Bab el-Mandeb. En esta sección, se mencionan aquellos Estados que tienen bases instaladas o bajo construcción en la región y los que la tienen en Djibouti, explayándose con más detenimiento en estas últimas.

El primero de ellos, Rusia, ha iniciado conversaciones con las autoridades de Sudán para la construcción de una base naval con fines logísticos en sus costas (Europapress, 2021). Esta iniciativa de noviembre del 2020 parte del interés del presidente ruso Vladimir Putin, previa sugerencia del presidente sudanés Omar Al Bashir en 2017, de expandir la influencia rusa en una región donde es necesario que se posicione como un contrapeso al poder norteamericano (Swissinfo, 2021).

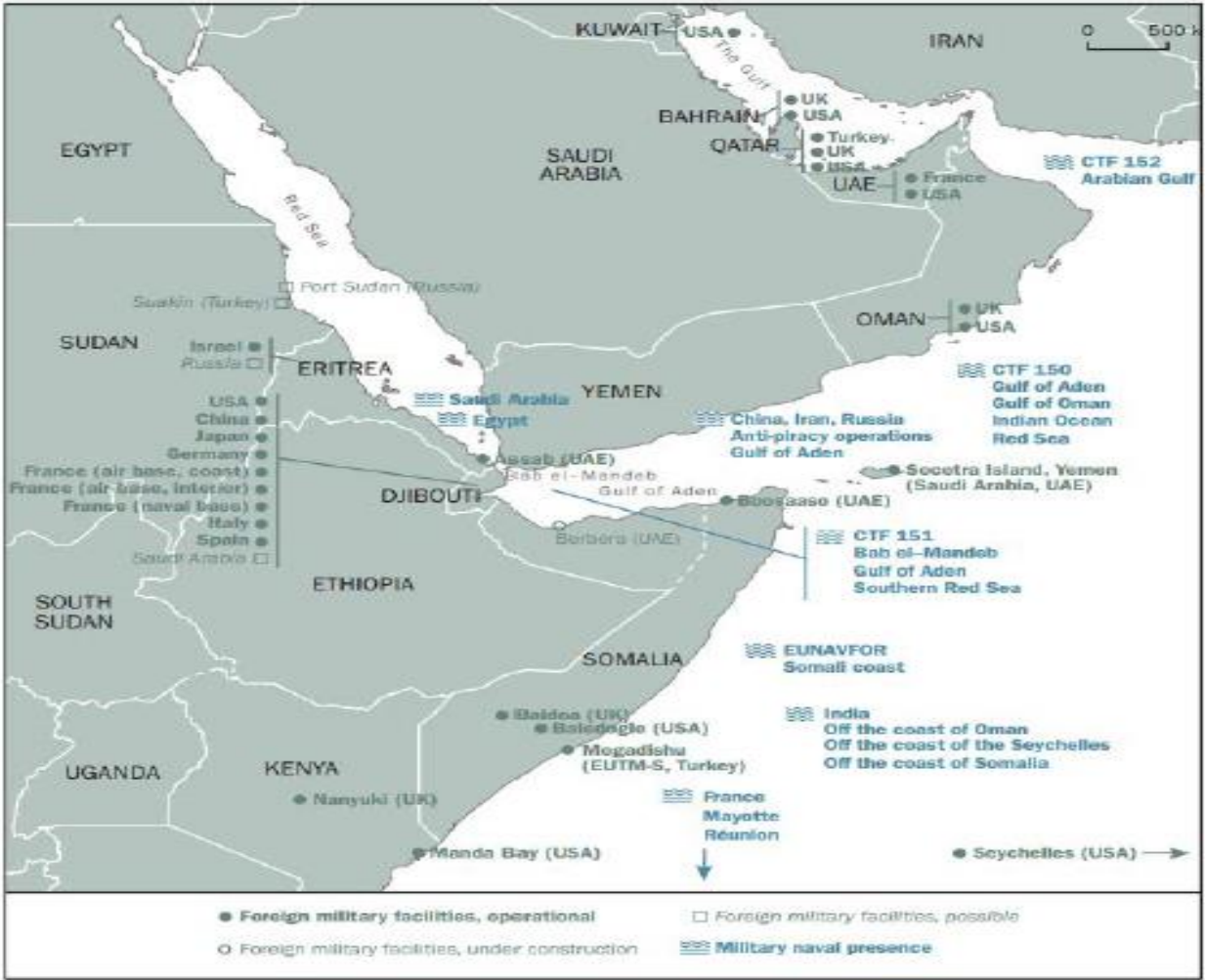
Aunque el establecimiento de esta base aún es potencial, la presencia militar rusa en el área se materializa desde hace tiempo por los buques de su Armada que patrullan el golfo de Adén con el fin de combatir la piratería de la región.

Otro país que tienen presencia en el área es el Reino Unido. Sus bases se distribuyen en Bahrein, Qatar y Omán, siendo en este primer país una base naval, en el segundo una base aérea compartida con la nación anfitriona y en el restante una base del ejército y de la Royal Navy. Conforme con declaraciones de altos funcionarios británicos, el objetivo que persigue el Reino Unido con estas bases es garantizar la seguridad marítima en la región por medio de la lucha no sólo contra la piratería, sino también contra el terrorismo, además de asegurar la libre circulación del comercio (Fabani, 2018).

Turquía es el tercer país que tiene facilidades castrenses en el área. La instalación de su base militar en Qatar se remonta al año 2015, siendo la primera de este tipo por parte de Turquía. El objetivo principal fue el del apoyo mutuo en una región donde consideran que tanto la nación turca como Qatar ven afectados intereses comunes (Europapress, 2015) (Hernandez, 2019).

Israel posee desde 2012 un puesto de escucha y muelles en las costas de Eritrea. El principal objetivo es desbaratar las ayudas que pueda brindar Irán a los grupos fundamentalistas que operan en la región. A su vez, se considera que Irán también posee facilidades militares en Eritrea (Ahronheim, 2017).

Gráfico 4 - Bases militares permanentes que rodean el estrecho de Bab el-Mandeb.



Fuente: Stockholm International Peace Research Institute.

Es de observar que solo Rusia se plantea la instalación de una base sobre el mar Rojo. Israel e Irán se encuentran de manera muy acotada, no con motivos geoestratégicos sino como apéndice a un conflicto que los enfrenta hace años.

Además de estos países naciones, de manera indirecta operan como fuerzas integrantes de misiones dependientes de los organismos de la ONU varias naciones, principalmente en tareas de ayuda humanitaria, protección del tráfico marítimo y lucha contra la piratería.

En Djibouti, la presencia foránea contempla, además de la base militar china, otras cinco bases. La presencia francesa es la más antigua. Data de la firma de la independencia de

Djibouti en 1977, como parte de los acuerdos post-independencia. Para Francia, este país es considerado como una de sus prioridades estratégicas, entre otras causas, por la historia en común, la presencia de ciudadanos franceses y las amenazas que se enfrentan. Actualmente el mayor contingente francés en África se encuentra en esta base, con 1450 efectivos. Se encuentra en el este del país, es de carácter estratégico, operacional y logístico, y es capaz de proyectar misiones en caso de crisis hacia el Océano Índico y Oriente Medio. Tiene, de igual manera, una función de entrenamiento y formación de militares yibutíes. Es pertinente anotar que esta base acoge a los destacamentos españoles y alemanes en el marco de la operación europea de lucha contra la piratería –Operación Atalanta– (Sanchez & Palacián, 2018).

Los Estados Unidos tienen en Djibouti su única base permanente en África. La decisión de su instalación tiene origen post 11-S, como acuerdo entre los dos países en la campaña de la denominada “Guerra contra el Terror”. Sirvió como apoyo a la Operación Libertad Duradera en Kenia, Etiopía, Sudán, Somalia, Eritrea y Yemen¹⁴. Actualmente está bajo el control de la US Navy, y contiene entre 3000 y 4000 efectivos, además de infraestructuras para vuelos no tripulados y otros destacamentos aéreos. Los principales intereses estadounidenses en la zona responden a la lucha contra el terrorismo y la piratería, y el monitoreo del tráfico comercial. Además, brindan entrenamiento y formación a los militares locales en el marco de iniciativas contraterroristas en África, que no solo permite mayor capacidad para oponerse al terrorismo sino también aumenta la diplomacia en el ámbito militar en el continente (Sanchez & Palacián, 2018).

Japón ha instalado su base militar en marzo de 2009, siendo esta la única fuera de territorio japonés. Los efectivos y unidades japoneses que se encuentran en esta base forman parte de la coalición de la Unión Europea, la OTAN, Australia y China contra la piratería en la costa de Somalia. La base está formada por 200 efectivos, aviones P-3C, dos destructores de la marina japonesa y dos secciones de infantería con blindados ligeros. El interés de Japón en esta base refiere a la lucha contra la piratería y la protección de ciudadanos japoneses en el continente. En julio de 2016 desde esta base se destacó un avión para

¹⁴ La Operación Libertad Duradera-Afganistán fue el nombre oficial usado por el Gobierno de Estados Unidos para la Guerra de Afganistán de 2001 a 2014, junto con un número de acciones militares más pequeñas, bajo el marco de la guerra contra el terrorismo.

recoger miembros del personal de la embajada japonesa en Juba, Sudan del Sur, ante el agravamiento de la situación en el país. Esta base pretende ser contrapunto a la expansión china en la región, y un punto de partida para reformular el papel de la defensa japonesa que facilite el ascenso de Japón como una potencia global (Sanchez & Palacián, 2018).

Finalmente, Italia es la sexta potencia que posee una base en Djibouti. Esta se inauguró en el año 2013, y está establecida cerca de la frontera con Somalia. Aunque posee capacidad para albergar hasta 300 efectivos, actualmente posee 80. Entre sus funciones destacan la monitorización del tráfico marítimo, las operaciones antiterroristas y la liberación de rehenes. Asimismo, brinda capacitación a fuerzas policiales de Djibouti y Somalia. Las intenciones que se vislumbran por parte de Italia en esta base es la de ocupar un lugar como referencia de defensa en la región, tanto en operaciones antiterroristas y de lucha contra la piratería como en formación militar y diplomacia de defensa (Sanchez & Palacián, 2018).

Como síntesis del capítulo, es válido afirmar que el control y seguridad del estrecho del Bab el-Mandeb, como de la región en general, afecta a intereses de las naciones más poderosas del mundo. Y dentro de ese marco, que Djibouti goce de una relativa estabilidad política, buena proyección para un futuro desarrollo y una posición geográfica inmejorable para el control de dicho estrecho lo posicionan como un punto de importancia para el despliegue de medios y efectivos que aseguren un libre tránsito del comercio marítimo por esas aguas. No es casualidad que este pequeño país sea el estado con mayor cantidad de bases extranjeras del mundo no existiendo un conflicto en él. Las potencias en el área no solo buscan la normal navegación en este punto geoestratégico, sino también intereses particulares que le permitan posicionarse en la región y ganar influencia.

Finalmente, Djibouti reconoce su posición privilegiada en el Cuerno de África, y siendo uno de sus principales ingresos el alquiler de su territorio para las bases extranjeras ha evitado explícitamente comprometerse con una nación en particular, lo que permite prever que esta situación no solo se va a mantener, sino que es posible que en el futuro sean más los países lo que se instalen en él.

CAPÍTULO 3 – Argentina. Facilidades que brinda para el control del océano Atlántico Sur, la Antártida y la Cuenca del Plata. Presencia china en el país.

Argentina es, junto con Chile y Uruguay, uno de los países que integran el denominado Cono Sur¹⁵ americano. Presenta una geografía rica en recursos naturales, donde destacan grandes extensiones de campos fértiles, extraordinarias reservas de hidrocarburos y minerales, y un área marítima que contiene recursos equiparables a los que se encuentran en el sector continental.

Como riquezas a destacar, los yacimientos petrolíferos en la provincia de Neuquén, comúnmente conocidos como Vaca Muerta representa la cuarta reserva petrolífera y segunda gasífera a nivel mundial de hidrocarburos no convencionales (Mirazón, 2018). Asimismo, el litio¹⁶, utilizado en la fabricación de baterías y microcircuitos electrónicos, se encuentra presente en el noroeste del país, siendo la segunda reserva mundial de este mineral (Ramos, 2020). También es destacable las reservas de agua dulce presentes en el acuífero guaraní, en la Mesopotamia, considerado como uno de los más importantes del mundo (Guerra, 2021).

El país destaca en la producción de materias primas del sector agrícola-ganadero, derivados del petróleo y vehículos de transporte de bienes. Sus exportaciones se dan principalmente hacia Brasil, la Unión Europea, China, Estados Unidos y Chile. Sus importaciones llegan principalmente de Brasil, China, Estados Unidos, Alemania y Paraguay. Su economía, que en años anteriores ha destacado por ser relativamente cerrada al comercio internacional, ha intentado durante los últimos años reducir dicho proteccionismo (Santander, 2020).

Referente a su posicionamiento en organismos multinacionales referido al ámbito económico, el país integra el Grupo de los 20 (G20) países más industrializados del mundo y emergentes, desde su fundación en 1999. Además, es participe activo del Mercado Común del Sur (MERCOSUR), siendo uno de los fundadores en el año 1991.

¹⁵ Respecto a los países que lo integran, no existe un consenso general, dado que distintos autores también llegan a incluir a Paraguay, Bolivia y parte de Brasil en esta región. Por el contrario, si existe consenso general respecto a que Argentina, Chile y Uruguay forman parte del mismo. En este trabajo tomaremos esta apreciación.

¹⁶ El litio, el metal más liviano de la tabla periódica, es considerado el impulsor de la revolución microelectrónica, a partir del desarrollo de baterías para dispositivos móviles como notebooks, tablets y celulares.

Aunque el país tiene una larga historia de inestabilidad política y económica, durante los últimos años ha logrado modificar esta tendencia en el ámbito político, no así en el económico, especialmente afectado en los dos últimos años por la pandemia originada por el COVID-19 (Santander, 2020).

Argentina es considerado por el Programa de las Naciones Unidas para el Desarrollo (PNUD) como un estado de desarrollo humano muy alto, ocupando el segundo puesto en Sudamérica en esta calificación, y el cuarto si se considera al conjunto de los países del continente americano (PNUD, 2020). Su tasa de alfabetización es superior al 99% (Datos Macro, 2018).

Actualmente, múltiples causas han dado como resultado una situación social compleja, con un nivel de pobreza que alcanza al 40% de la población y, dentro de este conjunto, la marginalidad llega hasta 10% de las personas (INDEC, 2021).

Argentina tiene un tamaño que la ubica en el octavo puesto a nivel mundial considerando su extensión terrestre. En contraposición, ocupa el puesto 32° en cantidad de habitantes. Su densidad poblacional es muy baja, ocupando el puesto 102° internacionalmente, con la característica que la mayor parte de la población se concentra en las grandes urbes, que se encuentran mayormente en la zona central y norte del país. En la Patagonia, la densidad de población es la más baja del país según el último censo realizado en el año 2010 (INDEC, 2010), con poco más de 2 habitantes por kilómetro cuadrado. De acuerdo a las estimaciones dadas por el aumento de población en la totalidad del país y su distribución histórica, esa cifra no habría sufrido un aumento significativo.

Respecto a la región donde se encuentra, se puede considerar que actualmente es una zona de paz, con buenas relaciones con los países vecinos. El principal foco de conflicto es el originado por la ocupación británica en las Islas Malvinas, que data de 1833, solo interrumpida por la breve recuperación en 1982 durante la gesta del Atlántico Sur.

Importancia de Argentina en el Atlántico sur y en la región.

Argentina, junto con Chile, son los países más australes del mundo. La totalidad del litoral argentino tiene sus costas sobre el océano Atlántico, a diferencia del chileno que lo tiene sobre el Pacífico.

Posee una línea de costa de más de 4700 km, contando únicamente el comprendido en el área continental y la isla grande de Tierra del Fuego. Frente a ellas, el océano Atlántico sur se extiende más 7600 km hasta Sudáfrica y el paso bioceánico Atlántico-Indico. Esta extensión marítima se caracteriza por una gran riqueza ictícola y en recursos naturales, y por la escases de espacios terrestres, distribuidos en pocas islas con mínima presencia humana. Por esta última circunstancia, en dicha área, la Argentina es titular del Navarea¹⁷ VI, que se extiende desde la costa de Argentina y desde el meridiano 67°16' W hasta los 20° W y desde el paralelo de latitud 35°50' S hacia el Sur hasta las costas antárticas (IHO, 2021). Asimismo, es responsabilidad del país brindar seguridad marítima en el área de acuerdo al Convenio internacional sobre búsqueda y salvamento marítimo (Convenio SAR) desde junio de 1985.

Desde los puertos presentes en su litoral marítimo y de la hidrovía Paraná-Paraguay se exporta casi el 90% (Reingold, 2020) de la producción del país, que representa aproximadamente el 13,5% de su PBI. Las exportaciones se dan principalmente desde los puertos de Buenos Aires y Bahía Blanca, como también desde los puertos interiores sobre el río Paraná, como Rosario, Zarate, San Pedro, Ramallo y San Nicolas (ComercioExterior.la, 2021). Es importante destacar, en este caso, la cuenca del Plata, accidente geográfico de suma importancia geoestratégica no solo para Argentina, dado que por allí pasa el gran parte de sus exportaciones -70%- (Swissinfo, 2021), sino también para Paraguay, que exporta por esa casi la totalidad de su producción – 97% -, Bolivia, que comenzó a utilizar la hidrovía Paraná-Paraguay, Brasil, que utiliza la misma hidrovía para la exportación de parte de la producción del Mato Grosso¹⁸ y Uruguay (Pascas, Cristiani, Perezlindo, & Marchegiani, 2018).

¹⁷ NAVAREA es un área geográfica del mar, establecida con el propósito de coordinar la transmisión de las alertas a los navegantes por frecuencias de radio o vía satélite.

¹⁸ La región de Mato Grosso contempla el estado del mismo nombre y el estado de Mato Grosso del Sur, ubicados en el centro-sur de Brasil.

Gráfico 5 - Ríos principales de la Cuenca del Plata



Fuente: Comité Intergubernamental Coordinador de los países de la Cuenca del Plata.¹⁹

Por su posición, es paso ineludible entre los océanos Atlántico y Pacífico, constituyéndose el Estrecho de Magallanes y el Cabo de Hornos las únicas alternativas ante un hipotético cierre del Canal de Panamá o, como está ocurriendo actualmente, el paso obligado para los buques de mayor porte que por sus dimensiones superan lo permitido para usar dicho canal (Formento, Bilmes, Del Negro, & Barrenengoa, 2017). Actualmente, por el Estrecho de Magallanes circulan más de 2000 buques anualmente (Palacios, 2020), dando una idea de la importancia actual de dicho accidente geográfico. Aunque prácticamente la totalidad del estrecho está bajo soberanía de la República de Chile, su entrada (o salida, según desde donde se lo observe) se encuentra bajo soberanía de la República Argentina.

¹⁹ Gráfico obtenido de https://archive.iwlearn.net/cicplata.org/index404e.html?id=lc_hidro

Una característica importante del país es su cercanía a la Antártida. Entre el puerto de la ciudad de Ushuaia, la más austral del país (y considerada la ciudad más austral del mundo), y el continente blanco hay aproximadamente 1000 km. Esta ciudad es considerada como una escala previa para aquellas embarcaciones que se destacan hacia el sur, siendo utilizada por buques científicos y de turismo de todas partes del mundo para abastecimientos logísticos o mantenimientos de último momento. Su actividad es tal que, durante los últimos años, durante periodos de tiempo específico su capacidad de operación se ve colapsada (TELAM, 2021). Es por esta causa, es que durante el corriente año se firmó un contrato de ampliación del muelle comercial para hacer frente a esta problemática. Con estas remodelaciones, se espera mejorar sustancialmente la capacidad de servicios para las unidades que utilicen dicho puerto (DDP, 2021).

La Antártida es una región que destaca por características que no observan en otras partes del globo. Es un continente dedicado a la paz y a la ciencia desde 1959, reglamentado por el Tratado Antártico de ese año. Aunque en este tratado se refiere a la universalidad de estas tierras, eso no impide que siete países reivindiquen partes de su territorio. Las naciones que reclaman parte de territorio como soberanos son Argentina, Chile, Australia y Nueva Zelanda, países lindantes, y Francia, Reino Unido y Noruega como potencias europeas, que sustentan sus reclamos en motivos históricos (BBC, 2020).

Más allá de estos reclamos soberanos, otros 35 países, incluyendo a Alemania, Brasil, China, Estados Unidos, India y Rusia, tienen bases permanentes en el continente blanco. De los 42 países que firmaron el Tratado Antártico, solo 29 -aquellas que realizan "actividades de investigación sustanciales"- tienen poder de voto y pueden tomar decisiones sobre el presente y futuro de la Antártida. Hasta ahora todos miembros del pacto han acordado seguir prohibiendo cualquier otra actividad en la Antártida que no sea científica (BBC, 2020).

La pregunta es ¿Por qué despierta interés un continente que está casi completamente cubierto de hielo? La respuesta podría considerarse a partir de la riqueza presente en el área. Aunque la prospección petrolera está prohibida, las investigaciones científicas han logrado estimar que bajo el suelo antártico hay unos 200 mil millones de barriles de petróleo –mucho más que Kuwait o Abu Dhabi– y grandes reservas de gas. Se cree que además de

esto, la región antártica es rica en carbón, plomo, hierro, cromo, cobre, oro, níquel, platino, uranio y plata, y posee grandes poblaciones de kril y peces. Asimismo, y quizás la más importante de sus riquezas, es ser la reserva de agua dulce más importante del mundo, con un porcentaje estimado del 70% del total (BBC, 2020).

Como síntesis, la importancia geoestratégica de Argentina se basa en su cercanía a un continente con extraordinarias riquezas como es la Antártida, la casi exclusividad del control del paso bioceánico en el sur del continente americano, solo compartido con Chile y, como se indicará más adelante, con el Reino Unido y el posicionamiento geográfico ideal para controlar el océano Atlántico suroccidental.

Asimismo, se puede agregar el control de la entrada y salida a la cuenca del Plata a través de la hidrovía Paraná-Paraguay, de la que dependen en gran parte la economía de Paraguay, Uruguay, Bolivia, Argentina y, en menor medida, Brasil.

Finalmente, los recursos estratégicos más importantes de lo que dispone el país, centrados en la gran capacidad productiva agro-ganadera, en las enormes reservas de litio, petróleo, gas y agua dulce, son otros de los factores a considerar.

La presencia china en Argentina

China está presente en múltiples ámbitos de la vida nacional. Los múltiples acuerdos en áreas tan disímiles como la económica, política, cultural, educativa, científica, nuclear y militar demuestran un interés acentuado por parte de ambos países para estrechar lazos que faciliten la cooperación para el logro de objetivos comunes. Se destacan, de acuerdo a cada ámbito específico, los siguientes:

Ámbito nuclear: destaca en este ámbito el avance sobre la firma de un contrato entre el gobierno argentino y el chino para construir la cuarta central atómica del país. El acuerdo que dio origen a este contrato data del año 2014, y contemplaba originalmente la construcción de dos reactores nucleares. Aunque actualmente se avanza con la intención de construir solo uno, es intención del actual gobierno reactivar la construcción del segundo (Brocanelli, 2020).

Ámbito cultural: fruto de las cada vez más estrechas relaciones económicas-comerciales entre Argentina y China, el ámbito cultural se ve favorecido para el intercambio entre estas

dos naciones. Ejemplos de esto son los múltiples eventos que se realizan todos los años en el país que refieren a la cultura china. Algunos de los más destacados fueron el show pirotécnico inspirado en el tango llevado a cabo en el año 2015 en La Boca, con una afluencia de público de más de 300 mil ciudadanos presentes. Asimismo, todos los años se celebra el “Festival de la Fiesta de Primavera” y la Semana de Cine chino, entre otras actividades culturales en ciudades como la Capital Federal, La Plata y Mendoza. Desde el lado argentino, durante la Expo Shanghai del año 2010, el pabellón de la República Argentina acogió a más de 4 millones de visita, siendo el más visitado entre todos los países de América Latina y el Caribe. Durante el año 2015, se firmó el XI Plan Ejecutivo del Programa de la Cooperación Cultural, a fin de contribuir con una mejor planificación y orientación para los intercambios culturales entre los países, y estrechar las relaciones culturales (Embajada China, 2015).

Ámbito educativo: durante los últimos años 400 becas fueron entregados a estudiantes argentinos para cursar estudios en China. Desde el año 2015, Argentina ofrece becas gubernamentales a estudiantes chinos. Asimismo, existen en el país más de 20 centros educativos con más de 3000 alumnos que estudian el idioma chino (Embajada China, 2015) (Embajada China, 2021).

Ámbito militar: la Argentina y China firmaron en el 2007 un Acuerdo General sobre Cooperación en Defensa que abrió las puertas a una mayor coordinación en el campo internacional, intercambio de información y experiencias e incluso el desarrollo de proyectos conjuntos en el área de industrias para la defensa (Cesarin, 2010). A lo largo del tiempo, este puntapié inicial dio inicio a una serie de incorporaciones de material chino en las Fuerzas Armadas Argentinas, como así también intercambios de oficiales en las diferentes ramas militares.

Ámbito económico: China es el segundo socio comercial de Argentina. A este país se exporta principalmente porotos de soja y sus derivados, petróleo y otros productos primarios. Por otra parte, las ventas a China generan para el fisco importantes ingresos en concepto de retenciones a las exportaciones (Cibils & Ludueña, 2016). Argentina importa desde China principalmente elementos electrónicos y productos manufacturados. La balanza comercial indica que, durante el año en curso, Argentina tiene un déficit de más de

2400 millones de dólares, producto de la diferencia entre las exportaciones que representan alrededor de 2200 millones de dólares, y las importaciones que ascienden a los 4600 millones. Los datos referidos al intercambio bilateral entre ambos países se incrementaron 1691%, medido en dólares, entre 1992 y 2020, lo que significa una tasa de crecimiento del 10.6% anual y dan una imagen de la importancia de la relación bilateral económica para Argentina (Otero, 2021). En este ámbito se puede señalar, además, las ayudas económicas brindadas a través de swap²⁰ desde China hacia Argentina, por más de 10 mil millones de dólares (Ámbito, 2018).

Ámbito político: existe desde 1972 un reconocimiento formal por parte de Argentina a la República Popular China, mucho antes que el peso de este actor sea significativo en el ámbito internacional. Asimismo, China apoya el reclamo argentino sobre las Islas Malvinas, estableciéndose mutuamente una relación de compromiso que se cimienta en intereses comunes (Gioffreda, 2019). A esto se le suma, además un proyecto que es transversal a lo político, económico, cultural y de seguridad que es el ingreso del país a la “Nueva Ruta de la Seda”. Para montar la infraestructura que permitiría cumplir con los objetivos chinos en el país deberán invertir millones de dólares, que repercutirán positivamente en el empleo nacional, al mismo tiempo que aumentaría la propia dependencia hacia China. Que Argentina sea un eslabón más de la iniciativa OBOR incrementaría la posición geopolítica china en la región (iProfesional, 2020).

Ámbito científico: En esta área destaca la instalación de la Base Aeroespacial del Espacio Lejano en la provincia de Neuquén, que es uno de los motivos que originaron este trabajo. Esta instalación se instrumenta a partir del Acuerdo de Cooperación entre el gobierno de la República Argentina y el gobierno de la República Popular China sobre la construcción, el establecimiento y la operación de una estación de espacio lejano de China en la provincia de Neuquén, Argentina, en el marco del programa chino de exploración de la Luna (Ley 27123, 2015).

La semilla que originó la instalación de esta base en la Patagonia Argentina data del año 2010, durante la presidencia de la Dra. Cristina Fernández de Kirchner. La Agencia

²⁰ Swap es un mecanismo por el cual Argentina y China se comprometen a habilitar eventualmente el cambio de divisas, sin la intervención de terceras monedas; en este caso, el dólar. El aporte de capital lo hace el Banco Central de China, bajo la certeza de que los yuanes originales serán eventualmente utilizados.

Nacional China de Lanzamiento, Seguimiento y Control General de Satélites (CLTC, por sus siglas en inglés), se contactó con la Comisión Nacional de Actividades Espaciales (CONAE), con el objetivo de evaluar la posibilidad de instalar una estación espacial con el fin de brindar apoyo a las misiones de exploración que realiza el gobierno del país asiático. Cuatro años más tarde, la entonces presidente firmó, entre otros de distinta índole, un contrato que establecía la cooperación entre ambos países en actividades espaciales. Esa cooperación permitió la instalación de la base aeroespacial en la localidad de Bajada del Agrio, en la provincia de Neuquén, en 200 hectáreas cedidas sin costo en el desierto de Quintuco por espacio de 50 años, libre de todo impuestos y derecho aduanero (Riccomagno, 2019). Esta base se encuentra aproximadamente a 660km del litoral marítimo argentino.

Gráfico 6 - Ubicación geográfica en Argentina de la Estación del Espacio Lejano de China



Fuente: Google maps²¹

La estación espacial consta, como elemento principal y destacado, una antena de 35 mts de diámetro, 45 mts de alto y 450 tn de peso, elemento que le permite cumplir con los dos

²¹ Gráfico obtenido el 8 de octubre de 2021 de:
<https://www.google.com/maps/place/Estacion+Del+Espacio+Lejano+BASE+CIENTIFICA+China/@-37.172012,-69.2586297,6.25z/data=!4m5!3m4!1s0x9672b3f765b202d5:0x5a9d22da80ab59c3!8m2!3d-38.1929383!4d-70.149537?hl=es-419>

objetivos principales de la base: la observación radioastronómica y controles de telemetría, telecomando y control de misiones interplanetarias al espacio profundo (Dinatalle, 2019).

Mas allá de la utilización oficial de estas instalaciones y equipos, existen suspicacias por parte de distintos analistas que consideran que dicha antenna podría utilizarse con fines militares (Doyle, 2019). Esta es coincidente con la apreciación del investigador del Congreso estadounidense Dean Cheng, que considera que al radar como “Una antenna gigante que es como una enorme aspiradora. Succiona señales, información, todo tipo de cosas” (Londoño, 2018).

Dichas suspicacias pueden estar originados mayormente en percepciones sesgadas de analistas que miden con distintos prismas el accionar de los estados de acuerdo a intereses particulares. Ejemplo de esto, es que en el año 2009 la Agencia Espacial Europea (ESA) instaló una base espacial con características similares en Malargüe, provincia de Mendoza, y no ha recibido un trato similar por parte de los analistas internacionales o por la prensa (Blinder, 2017). En ambas instalaciones el acuerdo con Argentina contempla la utilización de hasta un 10% del total de tiempo que opera la antenna para los científicos de la CONAE, exención de impuestos y tierras cedidas por espacio de 50 años. La mayor diferencia entre estas dos instalaciones es la dependencia de cada base. Mientras que la europea depende de un organismo civil, la china depende en un último estadio del Ejército Popular de Liberación de China.

A los fines de este trabajo, se asumirá que la función de la Base Aeroespacial del Espacio Lejano cumple las funciones indicadas por la Ley 27127, que especifica su utilización con fines de investigación.

Presencia de Estados Unidos y el Reino Unido en el Atlántico sudoccidental.

Además de las potencias ribereñas en el océano Atlántico sudoccidental, que tienen un obvio interés sobre la región por la dependencia que poseen del transporte de su producción que representa un promedio mayor del 90% para Argentina (Legiscomex, 2017), Brasil (Logisber, 2017) y Uruguay (Banco Mundial, 2010), también están presente los Estados Unidos de América y el Reino Unido de Gran Bretaña e Irlanda del Norte.

Los Estados Unidos se encuentran presente en la región mediante el despliegue de los buques que eventualmente pasan a pertenecer a la IV Flota de la US Navy. Esta opera

desde la Base Naval de Mayport, en Jacksonville y es responsable de las operaciones militares que se llevan a cabo en el Caribe, América Central y Sudamérica.

Esta flota no posee buques específicamente asignados a la misma, sino que pasan a pertenecer a esta una vez que se le son asignados por tiempo limitado desde otros destinos (del Carmen, 2018). Esta particularidad, y el hecho que la misma haya sido reactivada luego de 58 años en un contexto de expansión en la región de regímenes con ideologías no afines a Estados Unidos, responde, según distintos analistas, más a un mensaje simbólico que a una decisión militar, y no es más que el intento de los Estados Unidos por no perder influencia en Latinoamérica (El Espectador, 2008).

Esta Flota forma parte del Comando Sur de los Estados Unidos, que es uno de los diez comandos de combate unificados pertenecientes al Departamento de Defensa. En Sudamérica este Comando está presentes mediante bases militares en varios países, ninguna de estas en Brasil, Argentina o Uruguay, que son los países con costas en el Atlántico sur.

El caso británico es distinto. El Reino Unido se encuentra en el Atlántico suroccidental desde el Siglo XVIII, siendo sus actuales baluartes la base aérea en la Isla Ascensión, que se encuentra entre América del Sur y África, a 2300 km de Brasil y a 1600 km de Liberia. Esta isla, que está bajo su control desde el año 1815, fue de suma importancia para abastecimiento de las naves británicas que se acercaban a la isla y, durante el conflicto del Atlántico sur en el año 1982 fue imprescindible para el sostén logístico de su fuerza. El segundo baluarte, y más importante del área, es la base naval y aérea instalada en las Islas Malvinas (Formento, Bilmes, Del Negro, & Barrenengoa, 2017). Estas islas están bajo administración británica desde 1833, y son el fruto de la expulsión ilegal de los ciudadanos argentinos que administraban y habitaban la misma. Estas bases cuentan con las instalaciones necesarias para la operación de aeronaves y buques militares, además de poseer una guarnición de Royals Marines.

Estas islas mantienen actualmente una relevancia geoestratégica considerable en las relaciones globales de poder. El archipiélago Malvinas, junto con las islas Georgias del Sur y Sándwich representan un enclave estratégico, dado que permiten dominar el creciente tráfico marítimo a través del paso bioceánico entre los océanos Atlántico y Pacífico, además

de ser un punto de proyección hacia la Antártida. A estos beneficios, se les puede agregar los importantes recursos pesqueros (principal fuente de ingresos para los isleños), minerales y metalíferos del área. (Formento, Bilmes, Del Negro, & Barrenengoa, 2017). En este último año, el gobierno británico de las Islas ha demostrado interés por crear un puerto de aguas profundas para reemplazar al actual, instalación que le permitiría consolidar su influencia no solo sobre la Antártida, sino sobre la región (BBC News Mundo, 2021).

Aunque la presencia de los Estados Unidos es eminentemente simbólica, visto desde el punto de vista del despliegue de instalaciones militares, la presencia del Reino Unido en la región, a través de los enclaves militares indicados anteriormente, restringen la libertad de acción de los países ribereños en distintos niveles, siendo el más afectado Argentina.

Como síntesis del capítulo, se puede indicar que Argentina es un país rico en recursos naturales, con reservas estratégicas petrolíferas, acuíferas y de litio enormes, además de una capacidad agrícola-ganadera que permitiría sin problemas alimentar a más de 400 millones de personas en el mundo (Infocampo, 2018) con un posicionamiento geoestratégico que permitiría el control bioceánico entre el Pacífico y el Atlántico, y un inmejorable punto de apoyo para las actividades antárticas.

Asimismo, estas características lo vuelven un socio estratégico de importancia para cualquier potencia del mundo con interés por expandir su influencia en la región. Este es el caso de China, que aumenta considerablemente su intención de cooperación en distintos ámbitos desde hace más de 10 años, siendo la cúspide de la misma la instalación de una base aeroespacial en la Patagonia.

Y, finalmente, las potencias foráneas presentes en el área, como los Estados Unidos y, principalmente el Reino Unido, no son ajenos a la importancia que reviste esta zona, lo que los lleva a reforzar su presencia en la misma, mediante la ampliación de las capacidades presentes en la Isla Malvinas en el caso británico, y reactivando una flota luego de 58 años de inactividad en el caso norteamericano.

CONCLUSIONES

En esta última parte del trabajo se indican las similitudes y diferencias entre las instalaciones de China en la Patagonia y Djibouti, mencionando las particularidades de los países y regiones donde se encuentran instaladas, estableciendo el paralelismo entre ambas de acuerdo al análisis realizado previamente.

La primera similitud que se encuentra entre ambas instalaciones es su dependencia orgánica. Ambas dependen, en última instancia, del Ejército Popular de Liberación de China. En el caso de la base militar en Djibouti, la dependencia es directa y clara, dado que su uso reviste un carácter eminentemente militar. El despliegue de sus efectivos y medios, la estructura jerárquica de sus integrantes y la exclusividad en la utilización del terreno arrendado son particularidades de una organización eminentemente castrense. La base aeroespacial, en cambio, no posee abiertamente un carácter militar, pero aun así depende en última instancia del Ejército chino. Aunque no existen fundamentos para creer que esta estación es utilizada con fines militares, no es incoherente considerar que la misma tiene la capacidad para llevar a cabo tareas con tal fin, como se indicó en el capítulo anterior.

Como segunda similitud se puede considerar que ambas estructuras se encuentran en países que integran la iniciativa china OBOR. Djibouti es parte fundamental de ella desde el comienzo, en el año 2013, mientras que Argentina comenzó a formar parte en 2019 como intención china de ampliar su influencia a países que se encuentran por fuera de la ruta original. Para China, la importancia relativa de ambos países difiere por la posición geográfica que ocupan, los actores presentes en el área y, principalmente, por el flujo comercial que pasa por sus aguas y la necesidad del apoyo chino en cada economía.

La tercera similitud refiere a la posición geográfica que ocupan los países donde están instaladas ambas bases. Djibouti ocupa un lugar que es paso obligado para el comercio internacional, que pasa desde el océano Índico al mar Mediterráneo y viceversa. La imposibilidad de usar este paso implicaría la utilización de una vía de comunicación más larga, más onerosa y, posiblemente más peligrosa, rodeando el cabo de Buena Esperanza. Argentina no tiene características similares si nos referimos a la importancia del transporte de mercaderías. Aun así, su importancia resalta como puerta de entrada a la Antártida, un

continente que conserva grandes recursos naturales que, a medida que transcurre el tiempo, tiene mayor relevancia a nivel internacional.

La cuarta similitud es la presencia de países foráneos en ambos países. En el caso de Djibouti, la presencia de terceros países en su territorio es una política de estado que es considerado como una fuente de ingresos económicos. En Argentina, la presencia del Reino Unido en el territorio es considerado una usurpación ilegal de soberanía. En ambos casos, demuestran un interés taxativo por parte de estos países extranjeros por territorios que le permitan mantener o expandir su influencia en defensa de sus intereses.

Como quinta similitud se destaca la presencia de países foráneos en la región. El Cuerno de África es de interés por el flujo comercial. El Atlántico suroccidental por su cercanía al continente antártico, el paso bioceánico entre el Pacífico y el Atlántico y, eventualmente, el paso entre Índico y el Atlántico. En ambas regiones se encuentran presentes las principales potencias del mundo, con bases militares o de investigación que le permiten proyectar su influencia.

Refiriendo a las diferencias, la primera es que oficialmente el objetivo de cada una de estas instalaciones es diferente. Mientras que la base en Djibouti tiene carácter castrense, la base en Argentina es científica. En cada caso, los tratados incluyen cláusulas particulares que indican las funciones específicas para ambas instalaciones y, al momento, no existen pruebas que indiquen el no cumplimiento de tales objetivos.

Otra diferencia de importancia es la ubicación, dentro de cada país, de cada una de las instalaciones. Mientras que la base en África se encuentra sobre el mar Rojo, en la Patagonia se encuentra a casi 800 km de la costa. Esto tiene importancia respecto a la capacidad china de expandir su influencia mediante la utilización de puntos de apoyo que le permitan sostener unidades navales.

La tercera diferencia es la ponderación internacional de los países en que se encuentra establecida ambas instalaciones. Djibouti y Argentina tienen diferencias enormes con respecto a su influencia internacional. Djibouti es un país pequeño tanto geográfica como políticamente. Su poder se basa en su posición geográfica y en su relativa estabilidad política, que permite que sea utilizada como punto de apoyo a terceras potencias. Argentina

posee un territorio inmenso, con enormes riquezas naturales. Forma parte del G20, es miembro fundamental del Mercosur y tercera economía de Latinoamérica.

La cuarta diferencia radica en la región donde se encuentra inmerso cada país. Mientras que Djibouti está en medio de una región históricamente convulsionada, con países vecinos en continuo conflicto y crisis humanitarias entre las más graves del mundo, Argentina se encuentra en una región de gran estabilidad política y, aunque es una zona en vías de desarrollo, no presenta indicadores que se asemejen a las crisis humanitarias de Somalia, Yemen o Eritrea.

A lo largo del trabajo se fueron desarrollando los objetivos específicos en cada capítulo, que consistían en analizar las características de la base militar China en Djibouti y de la base aeroespacial China en la Patagonia Argentina, las áreas geográficas donde se encuentran instaladas ambas bases teniendo en cuenta su importancia geopolítica / geoestratégica e identificar los intereses principales geopolíticos de China en el cuerno de África y en el Atlántico sudoccidental. Del desarrollo de estos objetivos, resulta que el análisis cuantitativo entre las similitudes y diferencias entre las bases establece que existen mayores similitudes que diferencias entre ambas. Esto, por sí solo, no es un criterio que pueda ser considerado como incontrastable para decidir si existe o no un paralelismo entre ellas. Aun así, es un punto a tener en cuenta para elaborar una conclusión sobre la cuestión.

Analizando cualitativamente las similitudes y diferencias entre ambas bases, puede considerarse que las similitudes tienen un peso específico más importante que las diferencias y, que estas últimas de alguna manera reafirman la elección de un país sobre otro para su instalación.

Primero, la importancia de las áreas donde se instalaron las bases. Puede afirmarse, de acuerdo a lo expuesto anteriormente, que ambas regiones tienen suma importancia en la geopolítica mundial. Aunque la naturaleza de cada una de ellas es distinta, de igual manera la trascendencia que reviste el control de ambas áreas donde se encuentran inmersas son importantísimo para China, en función de su objetivo de transformarse en una nación líder en el panorama mundial.

El segundo punto a tener en cuenta, que reafirma el anterior, es la presencia de las principales potencias en el área. Estados Unidos, Reino Unido y China tienen presencia activa, tanto en el Atlántico suroccidental como en el Cuerno de África.

El tercer punto es la intención China que refiere a que Argentina forme parte de su iniciativa OBOR. En palabras de las autoridades de esa nación, el país es un elemento importante de esta iniciativa en la región. Esto traerá aparejado inversiones en infraestructura, puestos de trabajo y una relación más estrecha entre ambos países. Aunque al momento es potencial, existe una alta probabilidad que se logre, dado los antecedentes que exhibe la RPCh respecto a los objetivos que se plantea.

Como cuarto punto es menester indicar que, aunque la instalación en la Patagonia no permite el abastecimiento logístico de unidades de despliegue chinas, sí puede considerarse como un antecedente a potenciales instalaciones futuras que permitan mayores facilidades a unidades chinas. Este punto, junto con el anterior, son quizás los más importantes a nivel cualitativo dentro de lo indicado en este capítulo.

En conclusión, a nivel cuantitativo y, principalmente, a nivel cualitativo se puede afirmar que se cumple el objetivo principal de este trabajo, que tiene por objeto determinar la existencia de paralelismos entre las instalaciones en Djibouti y en Argentina. Las bases en sí son una muestra del interés de China por ambas regiones, que son coincidentes con el objetivo planteado por su poder político. La expansión de la influencia china ha seguido un rápido derrotero, con planteos de sus objetivos a mediano plazo coherentes con el de largo plazo. El establecimiento de ambas bases durante el año 2017 y la intención que Argentina y Djibouti formen parte la “Nueva Ruta de la Seda” son parte de esos objetivos parciales chinos, que contribuyen al objetivo final enunciado por el líder del PCCh, Xi Jinping, que refiere a “que la nación sea líder tanto en fortaleza interna como en influencia internacional, erigiéndose por sobre el resto de las naciones del mundo”.

Bibliografía

- ABC, N. (27 de 03 de 2021). *Por qué es tan importante el canal de Suez*. Obtenido de <https://www.abc.es/>: https://www.abc.es/internacional/abci-por-que-importante-canal-suez-nsv-202103261610_noticia.html?ref=https%3A%2F%2Fwww.abc.es%2Finternacional%2Fabci-por-que-importante-canal-suez-nsv-202103261610_noticia.html
- Aguilera Raga, A. (10 de 3 de 2020). *El estrecho de Bab el-Mandeb: consideraciones geopolíticas del estratégico cuello de botella*. Obtenido de <https://www.ieee.es/>: https://www.ieee.es/publicaciones-new/documentos-de-opinion/2020/DIEEEO19_2020ANAAGU_BabMandeb.html
- Ahronheim, A. (1 de October de 2017). *Rebel spokesman: Houthi missiles can hit covert Israeli bases in Eritrea*. Obtenido de m.jpost.com: <https://m.jpost.com/israel-news/rebel-spokesman-houthi-misiles-can-hit-covert-israeli-bases-in-eriteria-506376>
- Alvaro Malaina, L. Z. (14 de Junio de 2021). *La Nueva clase media China - Un estudio de su heterogeneidad*. Obtenido de politica-china.org: <https://politica-china.org/wp-content/plugins/download-attachments/includes/download.php?id=771>
- Ámbito. (2 de diciembre de 2018). *Argentina y China: estos son los principales acuerdos firmados*. Obtenido de <https://www.ambito.com/>: <https://www.ambito.com/politica/g20/argentina-y-china-estos-son-los-principales-acuerdos-firmados-n5002891>
- Aministia Internacional. (2020). *Eritrea 2020*. Obtenido de <https://www.amnesty.org/>: <https://www.amnesty.org/es/location/africa/east-africa-the-horn-and-great-lakes/eritrea/report-eritrea/>
- Ander-Egg. (1995). *Técnicas de investigación Social*. Lumen Argentina .
- Ardemagni, E. (11 de 2015). *La Cina e Aden: la difesa dell'interesse nazionale nei mari lontani*. Obtenido de https://www.twai.it: <https://www.twai.it/articles/la-cina-e-aden-la-difesa-dellinteresse-nazionale-nei-mari-lontani/>
- Banco Mundial. (15 de Abril de 2010). *Uruguay, comercio y logística: una oportunidad*. Obtenido de https://observatorio.mtop.gub.uy: https://observatorio.mtop.gub.uy/docs/Comercio_y_Logistica_Una_Oportunidad_BM_2010.pdf
- Banco Mundial. (2020). *Crecimiento PBI Anual - Djibouti*. Obtenido de <https://datos.bancomundial.org/>: <https://datos.bancomundial.org/indicador/NY.GDP.MKTP.KD.ZG?locations=DJ>
- Banco Santander. (2020). *CIFRAS DEL COMERCIO EXTERIOR EN CHINA*. Obtenido de <https://santandertrade.com/>: <https://santandertrade.com/es/portal/analizar-mercados/china/cifras-comercio-exterior>
- BBC. (25 de Octubre de 2017). *Por qué Somalia es el "Estado más fallido de África" y qué le impide dejar de serlo*. Obtenido de <https://www.bbc.com/>: <https://www.bbc.com/mundo/noticias-internacional-41652407>

- BBC. (1 de Diciembre de 2020). *Antártida: qué países reclaman su soberanía y por qué*. Obtenido de <https://www.bbc.com>: <https://www.bbc.com/mundo/noticias-54833919>
- BBC. (30 de 12 de 2020). *Por qué la economía china "sobrepasará" a la de Estados Unidos en 2028 (cinco años antes de lo previsto)*. Obtenido de BBC Mundo: <https://www.bbc.com/mundo/noticias-55480479>
- BBC Mundo, R. (16 de 10 de 2017). *Qué es Al Shabab, el grupo islamista al que el gobierno de Somalia responsabiliza del "peor ataque en la historia" de Mogadiscio*. Obtenido de <https://www.bbc.com/>: <https://www.bbc.com/mundo/noticias-internacional-41630894>
- BBC News. (30 de Diciembre de 2020). *BBC News*. Obtenido de BBC : <https://www.bbc.com/mundo/noticias-55480479>
- BBC News Mundo. (26 de Agosto de 2021). *La polémica en Argentina por la construcción de un nuevo puerto británico en las islas Malvinas/Falklands*. Obtenido de <https://www.bbc.com/>: <https://www.bbc.com/mundo/noticias-internacional-58336737>
- BBC News Mundo, R. (21 de 4 de 2021). *Egipto: la multimillonaria compensación que exige el país para devolver el carguero Ever Given a sus propietarios*. Obtenido de <https://www.bbc.com/>: <https://www.bbc.com/mundo/noticias-56720159>
- Blinder, D. (28 de Septiembre de 2017). *Geopolítica y bases espaciales en la Argentina*. Obtenido de <https://www.unsam.edu.ar/>: <https://www.unsam.edu.ar/tss/geopolitica-y-bases-espaciales-en-la-argentina/>
- Bogado Bordazar, L., Cesarin, S., Shicheng, X., & Thenon, E. (2003). *China: Balance y perspectiva a 25 años del comienzo de las reformas económicas*. Obtenido de <https://www.iri.edu.ar/>: <https://www.iri.edu.ar/wp-content/uploads/2018/05/estudios-investigaciones-28-bordazar-cesarin.pdf>
- Brocanelli, S. (30 de Septiembre de 2020). *Avanza la cooperación nuclear entre Argentina y China*. Obtenido de <https://fundeps.org>: <https://fundeps.org/cooperacion-nuclear-argentina-china/>
- Castro, A. (12 de 7 de 2012). *Los Brics como coalición: analizando la cooperación de Brasil, Rusia, India, China y Sudáfrica en el Fondo Monetario Internacional y el G-20*. Obtenido de https://papers.ssrn.com/sol3/papers.cfm?abstract_id=2304399
- Castro, J. (28 de Julio de 2019). *China se prepara para ser una "nación de clase media"*. Obtenido de <https://www.clarin.com>: https://www.clarin.com/economia/china-prepara-nacion-clase-media_0_rTGGQZ0ny.html
- Cesarin, S. (Marzo de 2010). *China y Argentina: Enfoques y recomendaciones de política para potenciar la relación bilateral*. Obtenido de <https://www.fes.de/bibliothek/>: <https://library.fes.de/pdf-files/bueros/argentinien/07560.pdf>
- Cibils, A., & Ludueña, A. (10 de Octubre de 2016). *La relación Argentina-China: ¿una nueva dependencia?* Obtenido de <https://dialnet.unirioja.es>: <https://dialnet.unirioja.es/download/articulo/5990484.pdf>

- ComercioExterior.la. (2021). *Puertos de Argentina*. Obtenido de <https://comercioexterior.la>: <https://comercioexterior.la/puertos-maritimos/argentina/>
- Danjou, F. (23 de 6 de 2015). *L'armée populaire de libération à Djibouti: une évolution notable des stratégies chinoises*. Obtenido de <https://www.questionchine.net>: <https://www.questionchine.net/l-armee-populaire-de-liberation-a-djibouti-une-evolution-notable-des-strategies>
- Datos Macro. (2018). *Argentina - Tasa de Alfabetización*. Obtenido de <https://datosmacro.expansion.com/>: <https://datosmacro.expansion.com/demografia/tasa-alfabetizacion/argentina>
- DDP. (7 de Junio de 2021). DANTE QUERCIALI: «LA AMPLIACIÓN DEL PUERTO DE USHUAIA NOS POSICIONA COMO DESTINO TURÍSTICO Y PUERTA A LA ANTÁRTIDA A NIVEL MUNDIAL». Obtenido de <https://www.dpp.gob.ar/>: <https://www.dpp.gob.ar/web/dante-querciali-la-ampliacion-del-puerto-de-ushuaia-nos-posiciona-como-destino-turistico-y-puerta-a-la-antartida-a-nivel-mundial/>
- De Benedictis, M. C. (9 de 10 de 2019). *VII Congreso Nacional de Geografía de Universidades P'ublicas y XXI Jornadas de Geografía de la UNLP*. Obtenido de <http://jornadasgeografia.fahce.unlp.edu.ar/front-page/actas/ponencias/DeBenedictis.pdf>
- de Leon Cobos, B. (1 de 11 de 2019). *Yemen - Causas y efectos de un conflicto interminable*. Obtenido de <https://articulo30.org/>: <https://articulo30.org/politica-defensa/conflicto-yemen-beatriz-de-leon-cobo/>
- del Carmen, D. (2018). *La IV Flota de EEUU, atenta a Latinoamérica*. Obtenido de <https://www.unav.edu/>: <https://www.unav.edu/web/global-affairs/detalle/-/blogs/la-iv-flota-de-eeuu-atenta-a-latinoamerica>
- Dinatalle, M. (7 de Enero de 2019). *Argentina reveló algunos de los misterios que esconde la estación espacial de China en Neuquén*. Obtenido de <https://www.infobae.com>: <https://www.infobae.com/politica/2019/01/07/argentina-revelo-algunos-de-los-misterios-que-esconde-la-estacion-espacial-de-china-en-neuquen/>
- Doyle, J. (19 de Febrero de 2019). *La base china en Neuquén: pesada herencia, espionaje y yuanes*. Obtenido de <https://economista.com.ar/>: <https://economista.com.ar/internacional/la-base-china-neuquen-pesada-herencia-espionaje-yuanes-n22814>
- EconLink. (29 de Octubre de 2011). *Recursos Naturales de Argentina*. Obtenido de <https://www.econlink.com.ar>: <https://www.econlink.com.ar/recursos-naturales-argentina>
- EFE. (15 de 2 de 2021). *Somalia y la ONU piden ayuda humanitaria para cuatro millones de personas*. Obtenido de <https://www.efe.com/>: <https://www.efe.com/efe/espana/mundo/somalia-y-la-onu-piden-ayuda-humanitaria-para-cuatro-millones-de-personas/10001-4465336>
- El Espectador. (30 de Junio de 2008). *El regreso de la Cuarta Flota*. Obtenido de <https://www.elespectador.com>: <https://www.elespectador.com/mundo/america/el-regreso-de-la-cuarta-flota-article-23250/>
- Embajada China. (8 de Septiembre de 2015). *Entrevista del Embajador YANG Wanming con la Revista DANGDAI sobre la cooperación cultural y educativa entre China y Argentina*. Obtenido de <http://ar.china-embassy.org/>: <http://ar.china-embassy.org/esp/sgxw/t1294620.htm>

- Embajada China. (12 de Enero de 2021). *Beca Unilateral del Gobierno Chino para el Año 2021/2022*.
Obtenido de <http://ar.chineseembassy.org>:
<http://ar.chineseembassy.org/esp/zagx/kjww/t1845790.htm>
- Esteso, D. (2019). *Nueva Sociedad*. Obtenido de www.nuso.org: <https://nuso.org/articulo/xi-deng-mao-china-comunismo-apertura-economia/>
- Europapress. (16 de 12 de 2015). *Turquía establece bases militares en Qatar para hacer frente a los enemigos comunes*. Obtenido de <https://www.europapress.es/>:
<https://www.europapress.es/internacional/noticia-turquia-establece-bases-militares-qatar-hacer-frente-enemigos-comunes-20151216134340.html>
- Europapress. (12 de 7 de 2021). *Rusia avanza las negociaciones para establecer una base naval en el mar Rojo*. Obtenido de <https://www.europapress.es/>:
<https://www.europapress.es/internacional/noticia-rusia-avanza-negociaciones-establecer-base-naval-mar-rojo-20210712171721.html>
- Fabani, O. (2018). *Apuntes sobre la política exterior bahreiní*. Obtenido de <https://www.iri.edu.ar>:
<https://www.iri.edu.ar/wp-content/uploads/2018/09/a2018demoArtFavani.pdf>
- FMI. (7 de 2016). *Djibouti - CONSULTATIONS DE 2015 AU TITRE DE L'ARTICLE IV -*. Obtenido de www.imf.org:
<https://www.imf.org/external/french/pubs/ft/scr/2016/cr16248f.pdf>
- Fontglòria, X. (14 de Febrero de 2021). *Diario El País*. Obtenido de *Diario El País*:
https://elpais.com/internacional/2017/08/01/actualidad/1501589492_007630.html
- Formento, W., Bilmes, J., Del Negro, R., & Barrenengoa, A. (10 de Noviembre de 2017). *Malvinas: relevancia geoestratégica en las relaciones globales de poder del siglo XXI*. Obtenido de www.memoria.fahce.unlp.edu.ar.
- Frenkel, A., & Blinder, D. (16 de Julio de 2019). Geopolítica y cooperación espacial: China y América del Sur. Obtenido de *Revista Universidad del Rosario*:
<https://revistas.urosario.edu.co/xml/3596/359662515005/html/index.html>
- Garzón, M. (5 de 9 de 2019). *China, una economía que reduce su crecimiento y exposición al mundo*. Obtenido de bbva.com: <https://www.bbva.com/es/china-una-economia-que-reduce-su-crecimiento-y-su-exposicion-al-mundo/>
- Ghiselli, A. (11 de 2015). *Prima base militare all'estero: anche la Cina sceglie Gibuti*. Obtenido de <https://www.twai.it>: <https://www.twai.it/articoli/prima-base-militare-allestero-anche-la-cina-sceglie-gibuti/>
- Gil, T. (18 de Octubre de 2017). *Congreso del Partido Comunista La expansión en Latinoamérica y otras 4 políticas que definen el gobierno de Xi Jinping, el líder más poderoso en décadas*. Obtenido de bbc.com: BBC Mundo: <https://www.bbc.com/mundo/noticias-internacional-41661091>
- Gioffreda, C. (23 de Enero de 2019). *La estación espacial china y su incidencia en la defensa nacional argentina*. Obtenido de <https://www.redalyc.org/>:
<https://www.redalyc.org/jatsRepo/927/92763015009/html/index.html>

- Gomez Pickering, D. (23 de Mayo de 2021). *Yibutí, camino de lágrimas*. Obtenido de <https://ctxt.es/es/20210501/Politica/36085/yibuti-cuerno-de-africa-ruta-migratoria-arabia-saudi.htm>
- Guerra, C. (7 de Junio de 2021). *Acuífero Guaraní, un importante recurso hídrico transfronterizo*. Obtenido de <https://www.caf.com/>: <https://www.caf.com/es/conocimiento/visiones/2021/06/acuifero-guarani-un-importante-recurso-hdrico-transfronterizo/>
- Hernandez, H. (5 de Noviembre de 2019). *Qatar y Turquía refuerzan su alianza en tiempo de crisis*. Obtenido de <https://atalayar.com>: <https://atalayar.com/content/qatar-y-turqu%C3%ADa-refuerzan-su-alianza-en-tiempo-de-crisis>
- IHO. (2021). *Navigation Warnings on the Web*. Obtenido de <https://iho.int>: <https://iho.int/navigation-warnings-on-the-web>
- INDEC. (2010). *Mapas temáticos Censo 2010 (GEOCENSO)*. Obtenido de <https://sig.indec.gov.ar>: <https://sig.indec.gov.ar/censo2010/>
- INDEC. (Junio de 2021). *Incidencia de la pobreza y la indigencia en 31 aglomerados urbanos*. Obtenido de <https://www.indec.gov.ar/>: https://www.indec.gov.ar/uploads/informesdeprensa/eph_pobreza_09_21324DD61468.pdf
- Infocampo. (15 de Julio de 2015). *“Argentina produce alimentos para alimentar diez veces a su población”*. Obtenido de <https://www.infocampo.com.ar/>: <https://www.infocampo.com.ar/argentina-produce-alimentos-para-alimentar-diez-veces-a-su-poblacion/>
- Infocampo. (4 de Abril de 2018). *“La provincia de Buenos Aires puede alimentar a 300 millones de personas” dijo Sarquís*. Obtenido de <https://www.infocampo.com.ar/>: <https://www.infocampo.com.ar/la-provincia-de-buenos-aires-puede-alimentar-a-300-millones-de-personas-dijo-sarquis/>
- iProfesional. (8 de Noviembre de 2020). *La Nueva Ruta de la Seda: cómo es el proyecto chino al que se suma la Argentina*. Obtenido de <https://www.iprofesional.com>: <https://www.iprofesional.com/actualidad/327201-nueva-ruta-de-la-seda-argentina-se-suma-a-proyecto-de-china>
- Izquierdo, J. d. (2019). *La Estrategia Global China para defender sus intereses*. Instituto Español de Estudios Estratégicos.
- Jaramillo, A. S. (2 de 10 de 2019). *France 24*. Obtenido de www.france24.com: <https://www.france24.com/es/20191001-china-comunista-aniversario-mao-zedong>
- Jinping, X. (2017). *Texto íntegro del informe presentado por Xi Jinping ante XIX Congreso Nacional del PCCh*.
- Julienne, M. (2021). *China’s Ambitions in Space: The Sky’s the Limit*. Ifri: Études de l’Ifri.
- Le Belzic, S. (17 de 7 de 2017). *Djibouti, l’avant poste militaire de la Chine en Afrique*. Obtenido de <http://www.lemonde.fr>: http://www.lemonde.fr/afrique/article/2017/07/17/djibouti-l-avant-poste-militaire-de-la-chine-en-afrique_5161535_3212.html
- Legiscomex. (2017). *Distribución Física Internacional – Ficha logística de Argentina*. Obtenido de <https://www.legiscomex.com/>:

- <https://www.legiscomex.com/BancoMedios/Documentos%20PDF/ficha-logistica-argentina-2018-completo-final.pdf>
- Ley 27123. (5 de Marzo de 2015). *Acuerdo de Cooperación entre el Gobierno de la Republica Argentina y el Gobierno de la Republica Popular China....* Argentina.
- Liy, M. V. (3 de 12 de 2018). *La Nueva Ruta de la Seda, el gran plan estratégico de China*. Obtenido de elpais.com: https://elpais.com/economia/2018/11/30/actualidad/1543600537_893651.html
- Logisber. (2017). *Transporte marítimo a Brasil: cómo exportar una mercancía*. Obtenido de <https://logisber.com/>: <https://logisber.com/blog/transporte-maritimo-a-brasil>
- Londoño, E. (28 de Julio de 2018). *Desde una estación espacial en Argentina, China expande su presencia en Latinoamérica*. Obtenido de <https://www.nytimes.com>: <https://www.nytimes.com/es/2018/07/28/espanol/america-latina/china-america-latina-argentina.html>
- Luna, L. (24 de 4 de 2014). *La C de los BRICS: El rol de China en la Consolidación del Grupo*. Obtenido de <https://revistas.uexnado.edu.co/index.php/oasis/article/view/3860/4251>
- Luzianin, S. (6 de 3 de 2017). *'Un cinturón, una ruta', el proyecto chino que pretende relanzar la globalización*. Obtenido de Sputniknews.com: <https://mundo.sputniknews.com/20170306/asia-china-economia-comercio-1067397700.html>
- Malaina, A., & Zhou, L. (2 de 9 de 2014). *La Nueva Clase Media China - Estudio sobre su heterogeneidad*. Obtenido de <http://Politica-China.org>: <https://politica-china.org/areas/sociedad/la-nueva-clase-media-china-un-estudio-de-su-heterogeneidad>
- Ministerio de Asuntos Exteriores. (8 de 2021). *Ficha País: Yibuti*. Obtenido de <http://www.exteriores.gob.es/>: http://www.exteriores.gob.es/Documents/FichasPais/YIBUTI_FICHA%20PAIS.pdf
- Mirazón, E. (Mayo de 2018). *Vaca Muerta: el atractivo de invertir en no convencionales*. Obtenido de <https://www.pwc.com.ar>: <https://www.pwc.com.ar/es/publicaciones/vaca-muerta-invertir-en-energia-no-convencional.html>
- Molfino, S. (2020). *Acuerdo Etiopía – Eritrea: hacia un nuevo escenario en el Cuerno de Africa*. Obtenido de <https://www.iri.edu.a>: <https://www.iri.edu.ar/wp-content/uploads/2020/09/a2020africaArtMolfino.pdf>
- Molina, K. (11 de 5 de 2021). *Yibuti, un pequeño país africano, le debe el 70% de su deuda a China y esta a punto de perder su soberanía*. Obtenido de <https://www.elsalvador.com/>: <https://www.elsalvador.com/eldiariodehoy/china-beijing-bukele-prestamo/836989/2021/>
- Montoya Cerio, F. (22 de 12 de 2015). *DJIBOUTI. ASENTAMIENTO ESTRATÉGICO INTERNACIONAL*. Obtenido de www.ieee.es: www.ieee.es/contenido/noticias/2015/12/DIEEEO137-2015
- Nieves, V. (14 de 10 de 2020). *China supera a la Eurozona como segunda economía mundial y empieza a acercarse a EEUU*. Obtenido de eleconomista.com.es: <https://www.eleconomista.es/economia/noticias/10825322/10/20/China-supera-a-la-Eurozona->

como-segunda-economia-mundial-y-empieza-a-acercarse-a-EEUU.html#:~:text=Bajo%20este%20indicador%2C%20la%20econom%C3%ADa,%2C7%25%20del%20PIB%20global.

Oficina Económica y Comercial de España en el Cairo. (2018). *Informe Económico y Comercial: Djibouti*. El Cairo: Oficina Económica y Comercial de España en el Cairo.

Ojea, L. (13 de 05 de 2016). *Los siete puntos mas 'calientes' de la geoestrategia energética mundial*. Obtenido de www.elperiodicodelaenergia.com: <https://elperiodicodelaenergia.com/los-siete-puntos-mas-calientes-de-la-geoestrategia-energetica-mundial/>

ONU. (2016). *Informe sobre Desarrollo Humano 2016*. Nueva York: Programa de las Naciones Unidas para el Desarrollo.

ONU. (28 de 2 de 2021). *En primera persona: Yemen "no puede permitirse el lujo de preocuparse por el coronavirus"*. Obtenido de <https://news.un.org>: <https://news.un.org/es/interview/2021/02/1488592>

Orgaz, C. (19 de 9 de 2019). *Quiénes son los mayores productores de petróleo y qué papel juega cada uno en el rompecabezas mundial*. Obtenido de <https://www.bbc.com/>: <https://www.bbc.com/mundo/noticias-internacional-49748250>

Otero, Y. (20 de Julio de 2021). *Argentina-China: Gobierno apuesta a exportar con más valor agregado*. Obtenido de <https://www.ambito.com/>: <https://www.ambito.com/economia/china/argentina-gobierno-apuesta-exportar-mas-valor-agregado-n5227386>

Oviedo, E. D. (2005). *China en expansión. La política exterior de la normalización chino-soviética hasta la adhesión a la OMC (1989-2001)*. Córdoba: Universidad Católica de Córdoba.

Palacios, S. (25 de Septiembre de 2020). *Estrecho de Magallanes una conexión bioceánica*. Obtenido de <https://www.armada.cl/>: <https://www.armada.cl/estrecho-de-magallanes-500-anos/estrecho-de-magallanes-una-conexion-bioceanica>

Pascar, N., Cristiani, M., Perezlindo, M., & Marchegiani, L. (Diciembre de 2018). *HIDROVÍA PARANÁ-PARAGUAY: LEGISLACIÓN, ECONOMÍA*. Obtenido de <https://dialnet.unirioja.es>: <https://dialnet.unirioja.es/descarga/articulo/6789782.pdf>

Patiño, C. A. (30 de 12 de 2019). *El Tiempo*. Obtenido de eltiempo.com: <https://www.eltiempo.com/mundo/asia/china-las-claves-que-llevaron-al-pais-asiatico-a-ser-una-potencia-mundial-447968>

Pfeffer, A. (12 de 12 de 2012). *Both Iran and Israel Have Military Bases in Eritrea, Global Intel Reports*. Obtenido de <https://www.haaretz.com>: <https://www.haaretz.com/.premium-israel-iran-have-bases-in-eritrea-1.5271574>

PNUD. (2020). *Informe sobre el Desarrollo Humano 2020*. Nueva York: ONU.

Ramírez, L. (30 de Septiembre de 2021). *En crisis energética, China enfrenta una ola de apagones sin precedente*. Obtenido de <https://www.lanacion.com.ar>: <https://www.lanacion.com.ar/el-mundo/en-crisis-energetica-china-enfrenta-una-oleada-de-apagones-sin-precedente-nid30092021/>

- Ramos, C. (21 de Diciembre de 2020). *Los seis países con las mayores reservas de litio del mundo*. Obtenido de <https://www.rumbominero.com>:
<https://www.rumbominero.com/peru/noticias/internacionales/los-cinco-paises-con-las-mayores-reservas-de-litio-del-mundo/>
- Reingold, J. (6 de Enero de 2020). *Transporte marítimo en Argentina: desafíos para exportar más contaminando menos*. Obtenido de <https://eleconomista.com.ar/>:
<https://eleconomista.com.ar/negocios/transporte-maritimo-argentina-desafios-exportar-mas-contaminando-menos-n30762>
- Riccomagno, C. (11 de Diciembre de 2019). *La misteriosa base china que aprobó el kirchnerismo y heredó Alberto Fernández*. Obtenido de <https://www.perfil.com/>: <https://www.perfil.com/noticias/equipo-de-investigacion/base-espacial-china-neuquen-patagonia-acuerdo-firmado-por-cristina-kirchner-cuales-son-posibles-fines-militares.phtml>
- Rodriguez y Rodriguez, M. T. (17 de 11 de 2003). INGRESO DE CHINA A LA ORGANIZACIÓN MUNDIAL DE COMERCIO. SU PRIMER IMPACTO. *Revista Latinoamericana de Economía*, 51. Obtenido de <https://www.redalyc.org/pdf/118/11825944004.pdf>
- Rodriguez-Rata, A. (13 de Abril de 2016). *Si quieres dominar el mundo, empieza a por controlar estos en estrechos en el mar*. Obtenido de La Vanguardia.com:
<https://www.lavanguardia.com/internacional/20160412/401057738493/gps-dominar-mundo-estrechos-mar.html>
- Sanchez, P., & Palacián, B. (09 de 05 de 2018). *La importancia geoestratégica de Yibuti*. . Obtenido de www.ieees.es: <https://www.ieee.es/contenido/noticias/2018/05/DIEEEEA17-2018.html>
- Santander. (2020). *ARGENTINA: POLÍTICA Y ECONOMÍA*. Obtenido de <https://santandertrade.com>:
<https://santandertrade.com/es/portal/analizar-mercados/argentina/politica-y-economia>
- Santander. (2020). *CIFRAS DEL COMERCIO EXTERIOR EN ARGENTINA*. Obtenido de <https://santandertrade.com/es>: https://santandertrade.com/es/portal/analizar-mercados/argentina/cifras-comercio-exterior?url_de_la_page=%2Fes%2Fportal%2Fanalizar-mercados%2Fargentina%2Fcifras-comercio-exterior&&actualiser_id_banque=oui&id_banque=0&memoriser_choix=memoriser
- Selltiz, J. y. (1970). *Metodos de Investigación en las Relaciones Sociales - 4ta Edición pp67-70*. Madrid: Ediciones RIALP, S.A.
- Shitao, L. (21 de Julio de 2017). *Base China en Yibuti, "indicador de expansión global"*. Obtenido de DW:
<https://www.dw.com/es/base-china-en-yibuti-indicador-de-expansi%C3%B3n-global/a-39794918>
- Sornoza Parrales, G. I., Parrales Poveda, M. L., Sornoza Parrales, D. R., & Guaranda Sornoza, V. F. (2018). *Reforma económica China: de economía planificada a economía de mercado*. Zulia: Universidad de Zulia.
- Swissinfo. (21 de Junio de 2021). *Oficialismo argentino pide que el Estado administre hidrovía Paraná-Paraguay*. Obtenido de <https://www.swissinfo.ch>: <https://www.swissinfo.ch/spa/argentina->

hidrov%C3%ADa_oficialismo-argentino-pide-que-el-estado-administre-hidrov%C3%ADa-paran%C3%A1-paraguay/46720298

Swissinfo. (12 de 7 de 2021). *Sudán prepara ratificación de nuevo centro logístico naval ruso, dice Moscú.*

Obtenido de <https://www.swissinfo.ch/>: https://www.swissinfo.ch/spa/rusia-sud%C3%A1n_sud%C3%A1n-prepara-ratificaci%C3%B3n-de-nuevo-centro-log%C3%ADstico-naval-ruso--dice-mosc%C3%BA/46778972

TELAM. (08 de Enero de 2021). *Advierten que el puerto de Ushuaia está congestionado por cruceros y buques.*

Obtenido de <https://www.telam.com.a>: <https://www.telam.com.ar/notas/202001/422277-advienten-que-el-puerto-de-ushuaia-esta-congestionado-por-cruceros-y-buques.html>

UBA. (8 de 8 de 2019). *El Proyecto One Belt One Road y la cooperación entre China y América Latina.*

Obtenido de <http://www.economicas.uba.ar/>: <http://www.economicas.uba.ar/novedades/el-proyecto-one-belt-one-road-y-la-cooperacion-entre-china-y-america-latina-2/>

USCC. (1 de Diciembre de 2020). *U.S. - China Economic and Security Review Commission.* Obtenido de

USCC.gov: https://www.uscc.gov/sites/default/files/2020-12/Chapter_3_Section_2--Chinas_Growing_Power_Projection_and_Expeditionary_Capabilities.pdf

Valderrey Villar, F. J., & Lemus Delgado, D. (2019). Minería, movimientos sociales y la expansión China en América Latina. *Desafíos*, 375-410.

Villafañe, V. L. (2016). La emergencia de China como potencia mundial. Fin del periodo de alto crecimiento y nuevos desafíos. *Migración y Desarrollo - Volumen 18 n 16.*

WITS. (2018). *Etiopia (Excluida Eritrea) Datos comerciales.* Obtenido de <https://wits.worldbank.org/>:

<https://wits.worldbank.org/Default.aspx?lang=es>